



Obec Smolenice

PROGRAM
HOSPODÁRSKEHO A SOCIÁLNEHO
ROZVOJA OBCE
SMOLENICE
NA ROKY 2015 – 2020



| | |
|---------------------------------|--|
| Názov | Program hospodárskeho a sociálneho rozvoja obce Smolenice na roky 2015 – 2020 |
| Územné vymedzenie | Obec Smolenice, okres Trnava, Trnavský kraj |
| ÚPN-O schválený | rozpracovaný |
| Dátum schválenia PHSR | 15. 10. 2015 |
| Dátum platnosti | do 31.12. 2020 |
| Verzia | 1.0 |
| Publikovaný verejne | www.smolenice.com |
| Forma spracovania | s pomocou externých expertov |
| Riadenie procesu spracovania | garant + koordinátor |
| Obdobie spracovania | jún – september 2015 |
| Financovanie | z vlastných zdrojov obce |

Ekoplán, s.r.o. Bratislava

plány a projekty pre obce a mestá – územné plány, PHSR, regenerácie sídiel, EIA/SEA

www.ekoplan.cityplan.eu

Obsah

| | |
|---|-----------|
| 1. Úvod | 5 |
| 1.1 Účel programového dokumentu | 5 |
| 1.2 Metodika spracovania a priebeh prác na príprave programového dokumentu | 7 |
| 1.3 Hodnotenie uplatňovanej stratégie a realizovaných projektov | 10 |
| 2. Analytická časť | 12 |
| 2.1 Analýza vnútorného prostredia | 12 |
| 2.1.1 Základná charakteristika obce | |
| 2.1.2 História obce a pamiatky | |
| 2.1.3 Obyvateľstvo a demografická situácia | |
| 2.1.4 Trh práce a sociálna situácia | |
| 2.1.5 Hospodárska základňa | |
| 2.1.6 Cestovný ruch, rekreácia a šport | |
| 2.1.7 Občianska vybavenosť | |
| 2.1.8 Kultúra, spoločenské aktivity a neziskový sektor | |
| 2.1.9 Bývanie a bytový fond | |
| 2.1.10 Dopravná a technická infraštruktúra | |
| 2.1.11 Prírodné podmienky a životné prostredie | |
| 2.1.12 Štruktúra samosprávy a hospodárenie obce | |
| 2.1.13 Analýza pripravovaných projektov | |
| 2.1.14 Analýza silných stránok a slabých stránok územia | |
| 2.2 Analýza vonkajšieho prostredia | 36 |
| 2.2.1 Analýza regionálnych vzťahov a väzieb | |
| 2.2.2 Analýza hlavných vonkajších faktorov rozvoja a ich vplyvu | |
| 2.2.3 Analýza príležitostí a ohrození pre rast a rozvoj územia | |
| 2.3 Zhodnotenie súčasného stavu územia | 40 |
| 2.3.1 SWOT analýza | |
| 2.3.2 STEEP analýza | |
| 2.3.3 Analýza problémov a možných rizík | |
| 2.3.4 Prognóza budúceho vývoja a identifikácia východísk | |
| 3. Strategická časť | 46 |
| 3.1 Strategická vízia | 46 |
| 3.2 Návrh a opis stratégie | 46 |
| 3.3 Strategické ciele | 48 |
| 4. Programová časť | 50 |
| 4.1 Návrh opatrení a aktivít | 50 |
| 4.2 Opatrenia a aktivity pre Prioritnú oblasť A – Podpora cestovného ruchu a identity obce | 53 |
| 4.3 Opatrenia a aktivity pre Prioritnú oblasť B – Investície do základnej infraštruktúry a životné prostredie | 64 |

| | |
|--|-----------|
| 4.4 Opatrenia a aktivity pre Prioritnú oblasť C – Kultúra, spoločenský život a služby pre obyvateľov | 72 |
| 5. Realizačná časť | 78 |
| 5.1 Organizačné a inštitucionálne zabezpečenie realizácie | 78 |
| 5.2 Časový harmonogram realizácie. | 78 |
| 5.3 Monitorovanie a hodnotenie plnenia programového dokumentu | 79 |
| 5.4 Komunikačná stratégia k cieľovým skupinám. | 81 |
| 5.5 Akčný plán iniciačný | 82 |
| 6. Finančná časť | 85 |
| 6.1 Finančné zabezpečenie realizácie | 85 |
| 6.2 Finančný plán. | 87 |
| 7. Záver | 92 |
| 8. Prílohy | 93 |
| 8.1 Zoznam členov pracovnej skupiny | 93 |
| 8.2 Zoznam informačných zdrojov a východiskových dokumentov. | 93 |
| 8.3 Zoznam použitých skratiek. | 94 |

1. Úvod

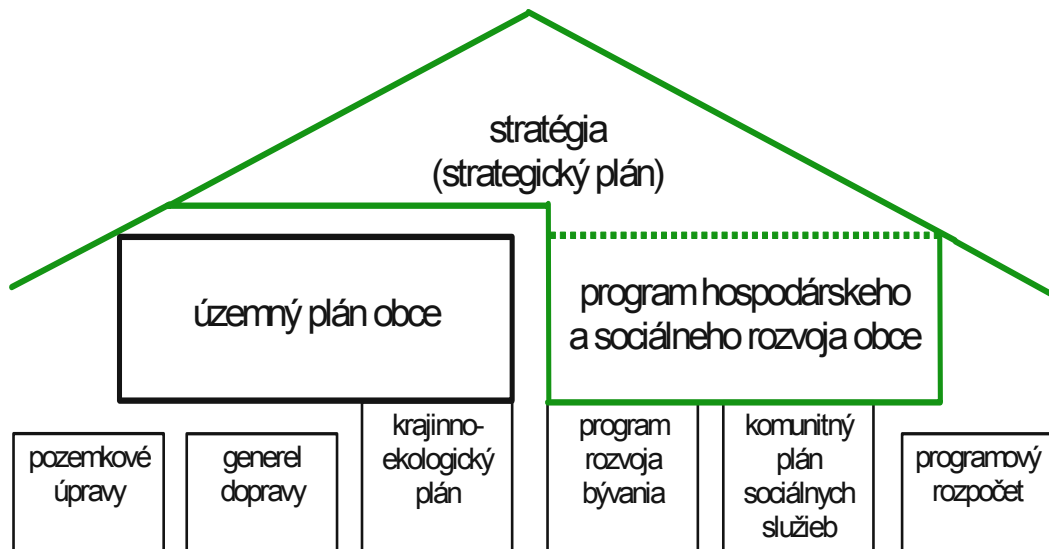
1.1 Účel programového dokumentu

Úlohy a kompetencie obcí pri uskutočňovaní podpory regionálneho rozvoja vyplývajú obciam zo Zákona č. 416/2001 Z. z. o prechode niektorých pôsobností z orgánov štátnej správy na obce a vyššie územné celky a zo Zákona č. 539/2008 Z.z. o podpore regionálneho rozvoja, v znení zákona č. 309/2014 Z.z.

Program hospodárskeho a sociálneho rozvoja obce (ďalej len „program rozvoja“ alebo PHSR) má charakter strategického, t. j. strednodobého až dlhodobého rozvojového dokumentu. Plánovací horizont strategickje časti programu rozvoja obce Smolenice sa ťažiskovo ťýka programovacieho obdobia 2014-2020, s výhľadovým horizontom do roku 2025.

Program rozvoja je nositeľom rozvojovej politiky obce, predstáv jej vedenia a obyvateľov o smerovaní rozvoja obce. Obec Smolenice vypracovaním programu rozvoja dáva najavo záujem o svoju budúcnosť, ako aj budúcnosť svojich obyvateľov a súčasne tým preberá na seba zodpovednosť za ďalší rozvoj obce. V podobe tohto dokumentu získava nástroj na aktívne riadenie rozvoja, založené na iniciovaní potrebných a žiaducich zmien. Jasné stanovenie rozvojových priorít umožní obci realizovať dlhodobý rozvoj založený na cielenej stratégii a nie na náhlych, nekoordinovaných rozhodnutiach.

Program hospodárskeho a sociálneho rozvoja obce ako dokument zastrešujúci rozvojovú politiku na miestnej úrovni



Zdroj: Coplák, J. Miestne strategické plánovanie a jeho väzby s územným plánovaním. Habilitačná práca. - Bratislava : FA STU, 2013

Program rozvoja je komplexným dokumentom, integrujúcim otázky rozvoja fyzických štruktúr so sociálnymi, ekonomickými a ďalšími aspektmi. Preto jeho úlohou je zastrešovať ostatné plánovacie dokumenty a odvetvové koncepcie spracované na miestnej úrovni. Na rozdiel od územného plánu, ktorý rieši najmä otázky fyzického rozvoja územia (lokalizáciu zástavby a priestorové regulatívy pre stavebný rozvoj, funkčné využitie rozvojových plôch),

program rozvoja sa podrobnejšie zaoberá otázkami ekonomického a sociálneho rozvoja, čím vo vzťahu k územnému plánu plní komplementárnu funkciu.

Aj keď ide o komplexný dokument, jeho cieľom nie je vyčerpávajúco obsiahnuť všetky problémy a nájsť na ne riešenie. Podstatou je z množstva problémov a problémových okruhov identifikovať tie, ktoré sú v danom prostredí kritické. Za účelom dosiahnutia čo najvyššej efektivity a reálnosti cieľov sústreďuje zdroje na niekoľko prioritných cieľov, resp. prioritných oblastí rozvoja.

Dlhší plánovací horizont znamená veľkú mieru neistoty a rizika, ktoré nemožno vopred predvídať s dostatočnou presnosťou. Preto má program rozvoja charakter otvorenej, flexibilnej koncepcie, schopnej reagovať na aktuálne zmeny východiskových podmienok. Aby bol program rozvoja skutočne živým dokumentom, musí byť permanentne aktualizovaný.

Z právneho hľadiska je dokumentom koordinačným, ktorý nemá charakter všeobecne záväzného predpisu. Zámery obsiahnuté v tomto dokumente sú záväzné len pre obstarávateľa v rovine morálneho a politického záväzku, daného schválením dokumentu v obecnom zastupiteľstve. Ostatné fyzické a právnické osoby sú programom viazané len do tej miery, s ktorou sami vyslovili súhlas.

Výlučné kompetencie pri obstarávaní programu má obec a jej výkonné orgány. Na základe Zákona č. 416/2001 Z. z. o prechode niektorých pôsobností z orgánov štátnej správy na obce a vyššie územné celky, získali obce na úseku regionálneho rozvoja právomoc vypracúvať program hospodárskeho a sociálneho rozvoja (čl. I., § 2). Obecné zastupiteľstvo program rozvoja schvaľuje, rovnako ako aj aktualizácie tohto dokumentu.

Obsah programu hospodárskeho a sociálneho rozvoja je legislatívne vymedzený Zákonom č. 539/2008 Z. z. o podpore regionálneho rozvoja v znení neskorších predpisov v §8 nasledovne:

(1) Program rozvoja obce vytvorený v partnerstve

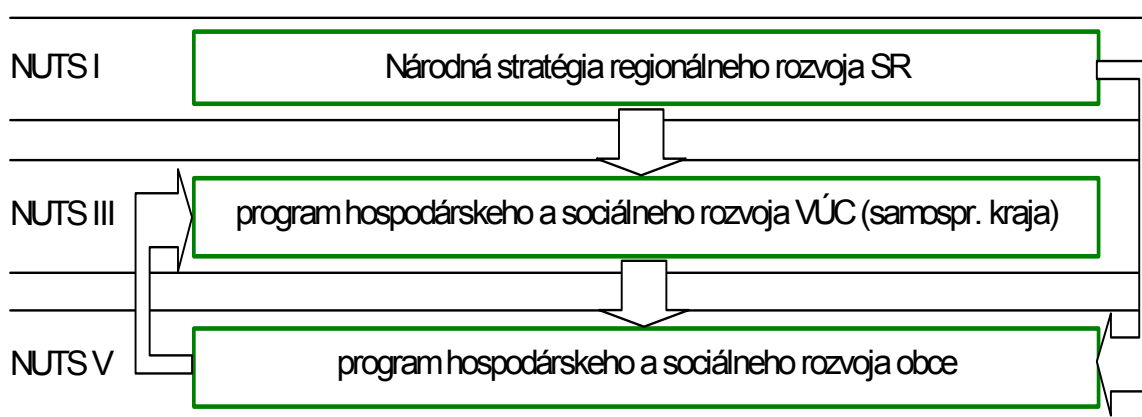
- a) analytickej časti, ktorá obsahuje komplexné hodnotenie a analýzu východiskovej situácie obce, odhad jej budúceho vývoja, možné riziká a ohrozenia vo väzbe na existujúce stratégie a koncepcie a využívanie vnútorného potenciálu územia, jeho limitov a rozvoja, definovanie podmienok udržateľného rozvoja obce,
- b) strategickej časti, ktorá obsahuje stratégiu rozvoja obce pri zohľadnení jej vnútorných špecifík a určí hlavné smery, priority a ciele rozvoja obce rešpektovaním princípov regionálnej politiky s cieľom dosiahnutia vyváženého udržateľného rozvoja územia,
- c) programovej časti, ktorá obsahuje najmä zoznam opatrení a aktivít na zabezpečenie realizácie programu rozvoja obce,
- d) realizačnej časti, ktorá je zameraná na popis postupov inštitucionálneho zabezpečenia formou partnerstva a organizačné zabezpečenie realizácie programu rozvoja obce, systém monitorovania a hodnotenia plnenia programu rozvoja obce s ustanovením merateľných ukazovateľov, vecný a časový harmonogram realizácie programu rozvoja obce formou akčných plánov, a

e) finančnej časti, ktorá obsahuje finančné zabezpečenie jednotlivých opatrení a aktivít, inštitucionálnej a organizačnej stránky realizácie programu rozvoja obce.

Vypracovaním tohto dokumentu obec naplňa jeden zo základných princípov regionálnej politiky Európskej únie – princíp programovania. Súčasne tak zvýši svoje šance získať finančnú podporu na realizáciu projektov zo štrukturálnych fondov, keďže obec musí preukázať súlad zamýšľaného projektu s regionálnymi stratégiami i miestnou stratégiou, ktorú reprezentuje program hospodárskeho a sociálneho rozvoja obce.

Pri spracovaní Programu hospodárskeho rozvoja a sociálneho rozvoja obce Smolenice sa prihliadalo na to, aby ciele a opatrenia stanovené v tomto dokumente boli v súlade s nadradenými programovými dokumentmi regionálneho rozvoja – predovšetkým s Programom hospodárskeho a sociálneho rozvoja Trnavského samosprávneho kraja.

Sústava základných programových dokumentov na podporu regionálneho rozvoja v SR



Zdroj: vlastné spracovanie

1.2 Metodika spracovania a priebeh prác na príprave programového dokumentu

Metodika

Súčasťou tohto dokumentu je stručný opis metodiky a procesu tvorby programu rozvoja obce. Cieľom je uľahčiť spravovanie a ďalšiu modifikáciu dokumentu a umožniť lepšie pochopenie princípov strategického plánovania smerom k širšej verejnosti, predovšetkým spolutvorcom a užívateľom plánu. Predpokladá sa, že po ukončení etapy prípravy programu ho jeho užívatelia budú sami prispôbovať meniacim sa podmienkam. Pri rešpektovaní metodických postupov by nemalo dôjsť k narušeniu konzistentnosti myšlienok obsiahnutých v dokumente.

Dokument bol vypracovaný v súlade s platnou Metodikou na vypracovanie programu hospodárskeho a sociálneho rozvoja obce/obcí/VÚC, verzia 1.0. a 2.0. Pri usmerňovaní plánovacieho procesu a spracovaní dokumentu boli aplikované metodické postupy vyvinuté v rámci viacerých výskumných projektov (projekt APVT Metodika tvorby

strategického rozvojového plánu obce) a ďalších domácich a zahraničných metódik strategického plánovania na komunálnej úrovni (p. metodické podklady – kap. 8.2).

Plánovací postup

Proces tvorby programu rozvoja obce tvoria 3 hlavné etapy:

- analýzy
- tvorba stratégie
- operatívne plánovanie (programovanie) – tvorba programovej, realizačnej a finančnej časti

Informácie pre analýzy poskytla obec, ďalšie informácie boli získané priamymi prieskumami v teréne, diskusiami s predstaviteľmi obce. Informácie pre analýzy regionálneho kontextu sme čerpali z rozvojových dokumentov regionálnej úrovne.

Analýzy, podobne ako aj samotná rozvojová stratégia, sa sústreďovali len na rozhodujúce faktory a kľúčové prvky. Preto sú kvalitatívne hodnotenia uprednostnené pred kvantitou vstupných dát. Úlohou analýz je poskytnúť odpoveď na otázku, „kde sa obec v súčasnosti nachádza“.

Ďalším krokom bola syntéza parciálnych analýz použitím štandardnej metódy strategického plánovania – SWOT analýzy. Výsledkom bola strategická diagnostika obce, nevyhnutná pre stanovenie rozvojových cieľov.

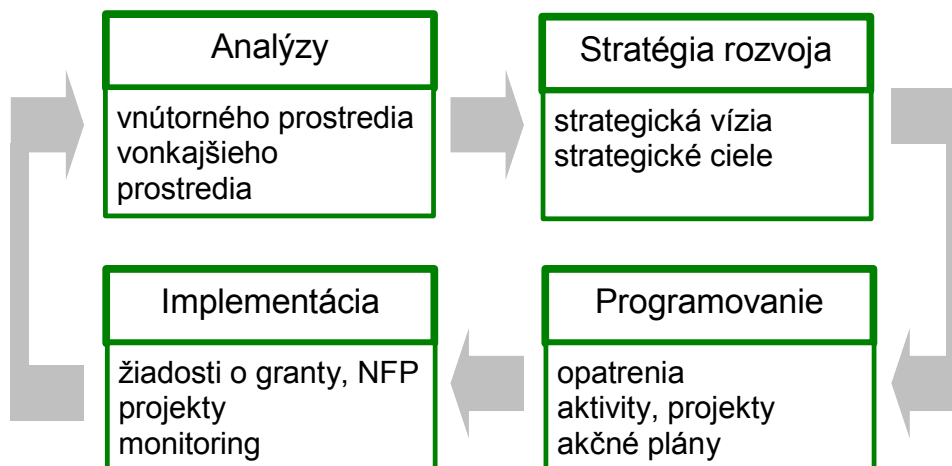
Ďalšou etapou programového dokumentu je tvorba stratégie, pozostávajúca zo strategickej vízie, podrobnejšie definovanej vo forme sústavy strategických cieľov.

Vo fáze operatívneho plánovania (programovania) boli stanovené konkrétne opatrenia, aktivity a rámcové projekty – akčné plány, ktoré majú viesť k naplneniu vízie a dlhodobých cieľov. To znamená, že pokiaľ predmetom stanovenia rozvojovej stratégie bolo zodpovedať otázku „kde chceme byť?“, tak akčné plány majú povedať „ako sa tam dostaneme“.

Harmonogram spracovania PHSR

| Termín (2015) | I | II | III | IV | V | VI | VII | VIII | IX | X | XI | XII |
|------------------|---|----|-----|----|---|----|-----|------|----|---|----|-----|
| Úvod | | | | | | ■ | | | | | | |
| Analytická časť | | | | | | ■ | | | | | | |
| Strategická časť | | | | | | ■ | ■ | | | | | |
| Programová časť | | | | | | ■ | ■ | ■ | ■ | | | |
| Realizačná časť | | | | | | | ■ | | | | | |
| Finančná časť | | | | | | | ■ | | | | | |
| Záver | | | | | | | ■ | | | | | |

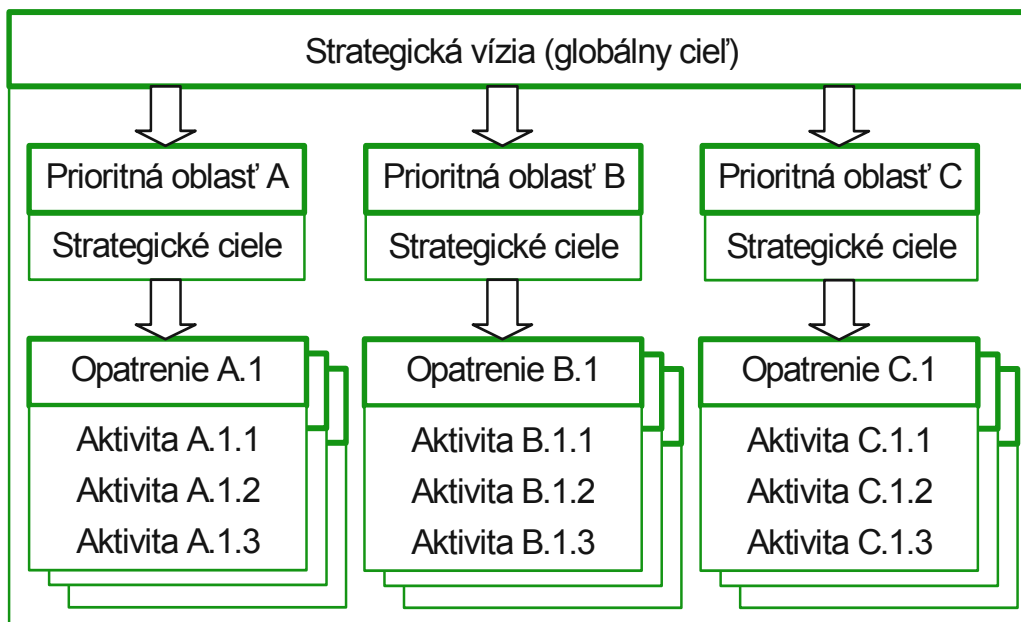
Postup spracovania programu hospodárskeho a sociálneho rozvoja obce



Zdroj: vlastné spracovanie

Program rozvoja obce má hierarchickú štruktúru, ktorá smeruje od všeobecného ku konkrétnemu, resp. od celkového k špecifickému. Hierarchia začína globálnym cieľom strategickej vízie, pokračuje strategickými cieľmi rozdelenými podľa prioritných oblastí a uzatvára ju sústava opatrení, projektov a aktivít zhrnutých v akčných plánoch. Hierarchické usporiadanie znamená aj rozdielne časové horizonty. Program rozvoja obce je teda integrovaným plánovacím dokumentom (preto sa používa označenie „program“ a nie „plán“) zahŕňajúcim strategickú časť, ktorú tvoria dlhodobějšíe ciele a programovú časť – opatrenia, aktivity a projekty realizovateľné v kratšom období.

Princíp hierarchickej štruktúry programu rozvoja obce



Zdroj: Coplák, J. Miestne strategické plánovanie a jeho väzby s územným plánovaním. Habilitačná práca. - Bratislava : FA STU, 2013

1.3 Hodnotenie uplatňovanej stratégie a realizovaných projektov

Obec pristupuje koncepčne ku smerňovaniu svojho rozvoja na základe aktuálnych plánovacích dokumentov – územného plánu obce a programu hospodárskeho a sociálneho rozvoja obce.

Práce na doterajšom programe rozvoja sa začali v IQ roku 2006 a skončili v septembri 2006. Následne bol dokument schválený v obecnom zastupiteľstve.

Ex-post hodnotenie doterajšieho PHSR – zoznam realizovaných a čiastočne realizovaných projektov

| Č. | Názov aktivity / projektu | Rok začatia | Rok ukonč. | Ukazovateľ (%splnenia) | Náklady v EUR | Zdroje |
|-------|---|-------------|------------|------------------------|---------------|--------------|
| 1.4.1 | Zriadenie turistického informačného centra | | | 100% | | |
| 1.4.3 | Spolupráca a prevádzkovanie zariadení cestovného ruchu a atrakcií | | | 100% | | |
| 2.1.1 | Správa webstránky obce | | | 100% | | obec |
| 2.1.2 | Bezdrôtový obecný rozhlas | | | 100% | | obec |
| 2.1.3 | Sústava informačných a navigačných tabúľ | | | 100% | | |
| 2.1.4 | Obnova a doplnenie dopravného značenia v obci | | 2014 | 100% | | obec |
| 2.2.1 | Výmena a modernizácia autobusových čakární | | 2015 | 50% | | obec |
| 3.1.1 | Dobudovanie kanalizácie | | 2011 | 75% | | fondy EÚ |
| 3.1.2 | Rekonštrukcia miestnych komunikácií | | 2014 | 50% | | obec |
| 3.1.4 | Dobudovanie systému odvodnenia dažďovej vody | | | 80% | | obec |
| 3.2.1 | Prestavba a rozšírenie budovy obecného úradu | | 2010 | 100% | | obec |
| 3.2.2 | Rekonštrukcia budovy základnej školy | | | 100% | | fondy EÚ |
| 3.3.1 | Obstaranie nového územného plánu obce | | | 100% | | obec |
| 3.3.3 | Výstavba vodovodu v existujúcej zástavbe | | | 100% | | |
| 3.4.2 | Obnovenie tradičného pasienkového hospodárstva | | | 100% | | súkr. zdroje |
| 5.1.1 | Vybudovanie detského ihriska | | | 100% | | obec |

Z hodnotenia plnenia doterajšieho PHSR obce vyplynulo, že rozvojová stratégia obce je

v zásade naďalej aktuálna a nevyžaduje podstatnejšie úpravy. V uplynulom období boli čiastočne alebo úplne realizované viaceré kľúčové projekty / aktivity, navrhované v doterajšom PHSR.

Okrem projektov uvedených v tabuľke a plánovaných v doterajšom PHSR sa v obci realizovali aj ďalšie investičné akcie – rekonštrukcia parku v areáli kaštieľa, vrátane výstavby chodníkov.

Do nového programu rozvoja bolo z predchádzajúceho dokumentu prevzatých niekoľko navrhovaných aktivít a projektov, pričom boli modifikované podľa aktuálnej situácie. Doplnená bola aj analytická časť. Výsledný dokument bol z obsahového a procesného hľadiska obstarania prispôsobený záväzným požiadavkám novej metodiky.

2. Analytická časť

Analytická časť pozostáva z komplexnej situačnej analýzy vnútorného a vonkajšieho prostredia. Je štruktúrovaná podľa hlavných oblastí života obce a funkčných subsystémov. Okrem analýz samotnej obce bolo treba väčšiu pozornosť venovať analýzám externého prostredia, s cieľom identifikovať konkurenčné aktivity v regióne i možnosti ďalšej spolupráce s okolitými obcami. Na základe situačnej analýzy bola vypracovaná celková sumarizácia – zhodnotenie súčasného stavu územia.

Pre spracovanie analytickej časti boli okrem informačných zdrojov uvedených v kap. 8.2 použité súbory dát, ktoré poskytla obec a dáta zverejňované Štatistickým úradom SR. Ďalšie informácie boli získané priamymi prieskumami v teréne, miestnym zisťovaním, diskusiami s predstaviteľmi obce. Informácie pre analýzy regionálneho kontextu sme čerpali z rozvojových dokumentov regionálnej úrovne.

Analýzy technického vybavenia, urbanistickej štruktúry a bytového fondu sú v programe rozvoja sumarizované len v skrátenej podobe, vzhľadom k tomu, že technické detaily sú podrobnejšie popísané v aktuálnej územnoplánovacej dokumentácii obce.

Zoznam použitých kvantitatívnych a kvalitatívnych dát

| Oblasť dát /téma | Zdroj dát | Webová stránka |
|------------------------|---------------------|--|
| Demografia | Štatistický úrad SR | www.statistics.sk |
| Bývanie | Štatistický úrad SR | www.statistics.sk |
| Školstvo a vzdelávanie | obec | – |
| Zdravotníctvo | – | – |
| Sociálna starostlivosť | obec | – |
| Ekonomická situácia | obec | – |
| Životné prostredie | MŽP SR | www.enviroportal.sk |

2.1 Analýza vnútorného prostredia

2.1.1 Základná charakteristika obce

Obec Smolenice sa nachádza na východnom svahu Malých Karpát vo výbežku Trnavskej pahorkatiny do pohoria. Katastrálne územie obce s celkovou výmerou 2897 ha je kompaktné a pozostáva z dvoch častí – k.ú. Smolenice a k.ú. Smolenická Nová Ves. V rámci katastra hustota osídlenia dosahuje 110 obyvateľov na km². Nachádza sa v nadmorskej výške 186-768 m n.m., stred obce je vo výške 225 m n.m. Východná časť katastrálneho územia je rovinná až pahorkatinná, západná časť sa rozprestiera na chrbtoch a ostrých hrebeňoch Malých Karpát.

Z hľadiska administratívneho členenia je súčasťou okresu Trnava a Trnavského kraja. V rámci okresu zaujíma okrajovú polohu. Na základe počtu obyvateľov sa obec Smolenice

zaraduje medzi stredne veľké obce (3379 obyvateľov). Je druhou najväčšou obcou vidieckeho charakteru v okrese Trnava. Obec má výhodnú polohu na križovatke dôležitých dopravných koridorov – malokarpatskej magistrály a kombinovaného cestného a železničného dopravného koridoru spájajúceho západné Slovensko s Moravou v trase starej obchodnej cesty, tzv. Českej cesty. Samotné zastavané územie obce je situované na malokarpatskej rozvojovej osi Modra – Smolenice – Chtelnica – Vrbové, ktorú reprezentuje cesta II. triedy č. II/502. Najbližším mestom je Trnava (20 km).

2.1.2 História obce a pamiatky

Historický vývoj

Najstaršie osídlenie na území obce je z neolitu, keď tu bolo sídlisko lengyelskej kultúry. Na Molpíre bolo v 6. – 5. stor. p.n.l. trácko-skýtske sídlisko, resp. halštattské hradisko, neskôr keltské sídlisko a osada vo veľkomoravskej dobe.

Prvá písomná zmienka o obci pochádza z roku 1256 pod názvom Solumus. Názov je odvodený podľa miestnych výrobcov smoly; so smolu sa spája aj povest' o obci. V 13. storočí obec patrila grófom z Pezinka a Svätého Jura, koncom 14. stor. hradu Korlátka a neskôr Ctiborovi zo Ctiboríc. V 14. storočí postavili hrad na ochranu malokarpatských priesmykov a obchodnej Českej cesty. Patril pezinsko-svätojurským grófom, začiatkom 16. stor. Országhovcom, 1569 záložným a 1583 vlastníckym právom Krištofovi Ungvárovi, v 17. stor ho zdedili Erdődyovci, 1777 Pálffyovci. Stal sa strediskom panstva Smolenice, ktoré sa vyčlenilo z panstva Korlátka a Dobrá Voda. Panstvo okrem Smoleníc tvorili Horné Orešany, Jaslovce, Paderovce, Naháč, Lošonec, Igram, neskôr Boleráz a Smolenická Nová Ves. Za Rákócziho povstania bol hrad poškodený a spustol, preto sa sídlo panstva presunulo do kaštiela. Na prelome 15. a 16. storočia sa Smolenice stali zemepanským mestečkom s vlastným erbom, pečatou, stĺpom hanby (pranierom), drábom a derešom. Boli ohradené stavaným múrom so strážnymi vežami s baštami, zbúraným až začiatkom 20. storočia. V 17. storočí Smolenice získali jarmočné právo, rozšírené r. 1719 a stali sa obchodným i remeselníckym strediskom panstva. V obci sa konali týždenné trhy, výkladné a dobytčie jarmoky. Začiatkom 18. storočia sa obec začala rozrastať aj za mestskými hradbami. Roku 1715 mala 2 mlyny, vinice a 98 daňovníkov, 1828 mala 182 domov a 1316 obyvateľov. Roku 1751 tu založili cech čižmári, 1782 krajčíri. Od 18. storočia sa rozšírila džbankárska a keramická výroba a fungoval tu pivovar. V roku 1744 gróf Juraj Erdődy vybuďoval špitál, ktorý zanikol po roku 1777, neskôr, v polovici 19. storočia tu založili chudobinec.

Smolenická Nová Ves (predtým Neštich), od roku 1960 miestna časť obce Smolenice, je prvýkrát listinne doložená v roku 1363. Patrila trnavským klariskám v panstve Boleráz, koncom 18. stor. náboženskej základine a od roku 1814 panstvu Smolenice. V roku 1883

Pálffyovci v lokalite Majdán vybudovali chemickú továreň na výrobu kyseliny octovej. V obci bola aj pila a pivovar, ktorý fungoval až do 60. rokov 20. storočia. V 80. rokoch 19. storočia tu bol chov čistokrvných rás koní.

Významným impulzom rozvoja bolo vybudovanie železničnej trate Trnava-Kúty, slávnostne otvorenej v roku 1897. Plánovaná trať Pezinok-Smolenice sa však nerealizovala. Hospodársky rozvoj obce po I. svetovej vojne urýchlilo založenie Smolenického úverového družstva, ktoré poskytovalo obyvateľom pôžičky. V roku 1925 sa začalo s budovaním výroby na náterové látky, z ktorej sa neskôr vyvinul podnik Chemolak. V roku 1935 vzniklo rekreačné stredisko Škarbák (dnes Jahodník). V roku 1939 vznikol ďalší chemický podnik na výrobu čistiacich prostriedkov. Po roku 1945 sa rozšírili priemyselné podniky, prevádzka Západoslovenských kameňolomov a štrkopieskov a bolo založené JRD (1956).

V roku 1960 bola k obci Smolenice administratívne pričlenená Smolenická Nová Ves, v roku obec Lošonec, ktorá sa po roku 1990 opäť osamostatnila.

Kultúrno-historické pamiatky

Najvýznamnejšou pamiatkou je Smolenický zámok – historizujúca stavba, postavená na ruinách bývalého gotického hradu. Výstavba bola začatá v roku 1887 úpravou bášť, ktoré sa nadstavili a zastrešili. Z pôvodného hradu ostala časť vonkajšieho opevnenia s delovou baštou. S výstavbou hlavnej budovy začal nový majiteľ Jozef Pálffy st. až v roku 1911 podľa návrhu architekta Jozefa Huberta. Až do skončenia druhej svetovej vojny sa na stavbe nepokračovalo. V roku 1945 sa majiteľom zámku stal štát. Zámok bol dostavaný v roku 1953, keď ho do užívania prevzala Slovenská akadémia vied. Národná kultúrna pamiatka pozostáva zo 17 pamiatkových objektov.

Významnou pamiatkou je Farský kostol Narodenia Panny Márie z rokov 1642-44. Kostol je postavený v štýle statického raného baroka s prvkami doznievajúcej renesancie. Ide o jednolodový pozdĺžny priestor s polygonálnym uzáverom presbytéria, zaklenutý valenou lunetovou klenbou. Cenný je hlavne renesančný mobiliár. Ďalší kostol sa nachádza v časti Smolenická Nová Ves. Je pôvodne gotický, prestavaný v roku 1695 s renesančným opevnením. Pri kostole je jednopriestorová kaplnka z roku 1663.

Nad cintorínom sa nachádza hrobka Pálffyovcov z konca 19. storočia. V blízkosti je Kalvária, na ktorej bola v roku 1912 vybudovaná krížová cesta vrcholiaca kaplnkou. V obci a v jej chotári je viacero kaplniek – z roku 1715, kaplnka pri kostole z r. 1663, kaplnka vo viniciach z r. 1762. Významnou skulptúrnou pamiatkou je socha Piety, postavená pred kostolom začiatkom 18. stor. v barokovom štýle. Štvorhranný stĺp znázorňuje symboly mučenia a je zakončený hlavicom s krížom. V štýle vrcholného baroka v centre obce stojí stĺp hanby (pranier). V obci sa ďalej nachádzajú mnohé kaplnky, prícestné kríže, sochy a súsošia svätcov, krížová cesta, kríže na cintoríne, významné pomníky a staré náhrobné kamene.

Zastúpené sú aj pamiatky svetskej architektúry. Z 18. storočia pochádza klasicistická kúria rodiny Kollerovcov, v ktorej je v súčasnosti sídlom obecného úradu. Ďalej sú to starý pivovar Erdődyovcov, bývalý hostinec u Kočího, stará škola v časti Neštich, pôvodné objekty vodných mlynov, hospodárske stavby – stodoly, sýpka – baroková stavba situovaná

pri kostole.

Archeologické pamiatky reprezentuje halštatské hradisko Molpír s rozlohou 12 ha, vyhlásené za národnú kultúrnu pamiatku. Významnú lokalitu zo staršej železnej doby vybudovala kalenderberská kultúra v polovici 7. stor. pr.K. Po obvode ho chránilo opevnenie zo zemných valov. Vnútorne sa hradisko členilo na tri nádvorie, z ktorých najvýznamnejšie bolo husto osídlené tretie nádvorie, kde sa odkryli početné zvyšky obydlí zrubovej konštrukcie. Hradisko zahŕňalo vyše 60 domov, kultové miesto, výrobné dielne a pece, pohrebisko s mnohými cennými nálezmi.

S obcou Smolenice sa spája meno vynálezcu padáka Štefana Baniča, ktorý tu má pomník a rodný dom s inštalovanou pamätnou tabuľou (v časti Neštich).

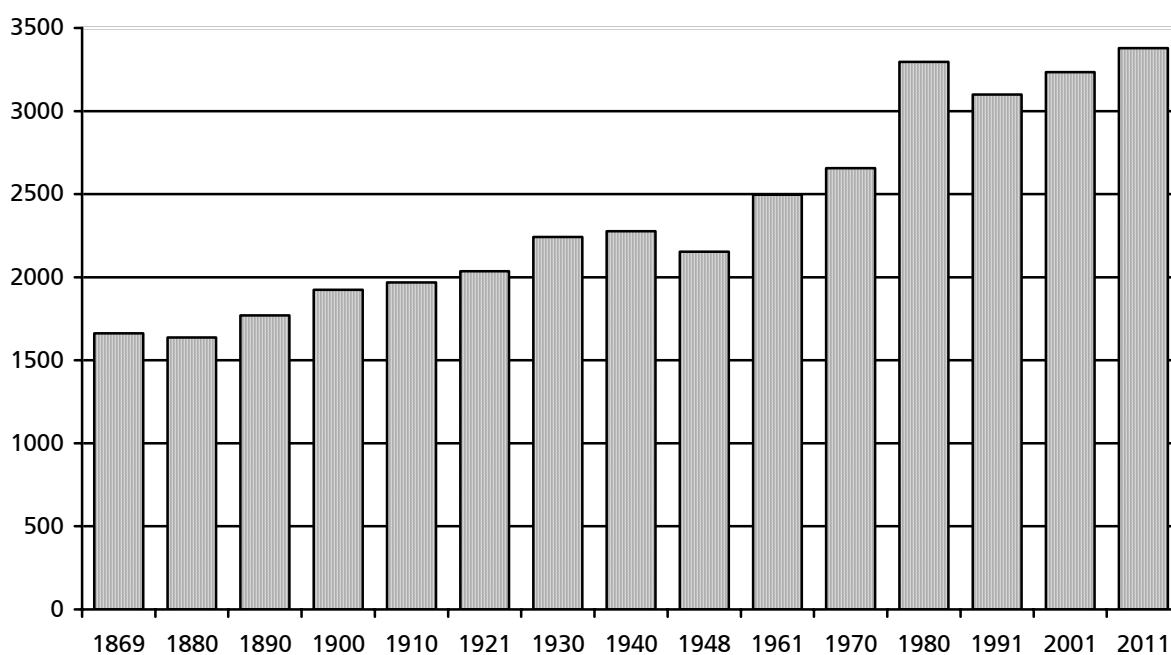
2.1.3 Obyvateľstvo a demografická situácia

Vývoj počtu obyvateľov odzrkadľuje socio-kultúrne, demografické a ekonomické procesy prebiehajúce na úrovni celej spoločnosti, no sčasti je aj odrazom postavenia obce v štruktúre osídlenia a lokálnych zmien.

Obec dlhodobo vykazuje kontinuálny a pomerne vyrovnaný rast počtu obyvateľov, situácia sa mení len v posledných rokoch. Počas 150-ročného obdobia počet obyvateľov stále stúpala, s výnimkou krátkych časových úsekov stagnácie, ktoré však netrvali viac ako jedno desaťročie. Len v období do roku 1880 a ďalej počas II. svetovej vojny došlo k výraznejšiemu úbytku obyvateľstva. Najvýraznejší rast nastáva medzi rokmi 1970 – 1980, keď sa v obci realizovala komplexná bytová výstavba vo forme viacpodlažných panelových domov a počet obyvateľov za desaťročie vzrástol o viac ako 40%. Rozvojovým impulzom bolo zaradenie obce medzi sídla s preferenciou rozvoja a expanzia podniku Chemolak. Po období rastu počtu obyvateľov však nastúpilo obdobie stagnácie (úbytok v roku 1991 je spôsobený odčlenením obce Lošonec). V ďalších dvoch dekádach sa trend rastu počtu obyvateľov obnovil a početnosť miestnej populácie dosiahla historické maximum. V posledných 5 rokoch však dochádza k miernemu znižovaniu počtu obyvateľov obce.

Vývoj počtu obyvateľstva

| Rok Sčítania obyv. | Smolenice | Smolenická Nová Ves | Spolu |
|--------------------|-----------|---------------------|-------------|
| 1869 | 1220 | 443 | 1663 |
| 1880 | 1217 | 420 | 1637 |
| 1890 | 1328 | 443 | 1771 |
| 1900 | 1413 | 511 | 1924 |
| 1910 | 1469 | 500 | 1969 |
| 1921 | 1485 | 551 | 2036 |
| 1930 | 1660 | 582 | 2242 |
| 1940 | 1679 | 597 | 2276 |
| 1948 | 1553 | 600 | 2153 |
| 1961 | 2496 | – | 2496 |
| 1970 | 2656 | – | 2656 |
| 1980 | 3295 | – | 3295 |
| 1991 | 3155 | – | 3155 |
| 2001 | 2697 | 555 | 3234 |
| 2011 | 2766 | 613 | 3379 |



Prirodzený a mechanický pohyb obyvateľstva

| Rok | narodení | zosnulí | prihlásení | odhlásení | bilancia | Počet obyvateľov |
|------|----------|---------|------------|-----------|----------|------------------|
| 2008 | 33 | 31 | 60 | 50 | +8 | 3278 |
| 2009 | 30 | 34 | 77 | 36 | +37 | 3288 |
| 2010 | 24 | 35 | 55 | 68 | -24 | 3263 |
| 2011 | 36 | 29 | 60 | 81 | -14 | 3248 |
| 2012 | 30 | 28 | 40 | 48 | -6 | 3242 |
| 2013 | 32 | 25 | 66 | 65 | +8 | 3248 |
| 2014 | 24 | 32 | 56 | 82 | -34 | 3213 |

Z hľadiska prirodzeného a mechanického pohybu obyvateľstva je v sledovanom období pomerne vyrovnaná bilancia prirodzeného pohybu (209 narodených : 214 zosnulých), v posledných rokoch sa však prehlbuje migračné saldo (414 prisťahovaných : 430 odťahovaných).

Oproti minulosti sa výrazne znížil podiel obyvateľov v predproduktívnom veku. Nárast sa presunul do kategórie obyvateľov v produktívnom a v menšej miere aj v poproduktívnom veku. Práve podiel obyvateľov v produktívnom veku je vysoký – v roku 2011 predstavuje až 75,7%. Znamená to, že humánny potenciál pre ekonomický rozvoj v súčasnosti dosahuje vrchol a neskôr bude treba počítať s jeho poklesom. V súčasnosti teda nie sú potrebné veľké verejné výdavky pre výchovu mladej generácie, ani pre starostlivosť o ľudí v dôchodkovom veku, naopak finančný kapitál generácie v produktívnom veku je hlavným zdrojom očakávaných investícií do individuálnej výstavby.

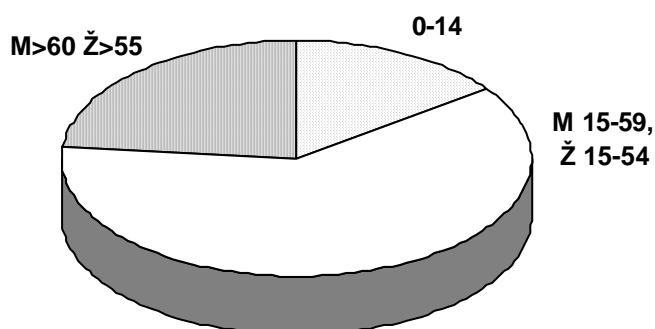
Z hľadiska prognózovania budúceho demografického vývoja má vysokú výpovednú hodnotu index vitality, definovaný ako podiel počtu obyvateľov v predproduktívnom veku k počtu obyvateľov v poproduktívnom veku, násobený číslom 100. Tento ukazovateľ podľa údajov z roku 2011 dosahuje za celú obec hodnotu 114,9. Oproti údajom z roku 2001, keď dosahoval hodnotu 109, ide v podstate o nemenný stav, pretože sa súčasne zvýšil vek odchodu do dôchodku. Ide o pomerne priaznivú hodnotu – jednu z najvyšších v okrese Trnava. Podľa všeobecnej interpretácie by hodnoty vyššie ako 100 mali zodpovedať dlhodobějšímu výhľadu prirodzeného prírastku počtu obyvateľov.

V budúcnosti možno počítať s nárastom počtu obyvateľov – tento rast však bude pochádzať hlavne z migrácie do obce. Následne možno predpokladať aj zvýšenie natality – vďaka prisťahovaniu mladších vekových skupín obyvateľov vo fertilnom veku. Naplnenie potenciálu obce získavať nových obyvateľov migráciou však bude závisieť od rozvojovej politiky obce, udržania a zlepšenia kvality života v obci, od situácie na trhu práce v celom regióne, ponuky služieb v obci a kvality technickej infraštruktúry.

Skladba obyvateľov podľa vekových skupín

| | |
|---|------|
| Počet trvalo bývajúcich obyvateľov | 3379 |
| z toho muži | 1650 |
| z toho ženy | 1729 |
| Počet obyvateľov v predproduktívnom veku (0-14) | 439 |
| Počet obyvateľov v produktívnom veku | 2558 |
| Počet obyvateľov v poproduktívnom veku | 382 |

Zdroj: Sčítanie obyvateľov, domov a bytov 2011.



Skladba obyvateľov podľa národnosti

| Národnosť | slovenská | česká | iná | nezistená |
|-----------|-----------|-------|-----|-----------|
| | 3002 | 10 | 12 | 346 |

Zdroj: Sčítanie obyvateľov, domov a bytov 2011

Obyvateľstvo je slovenskej národnosti. Slováci podľa údajov z roku 2011 tvoria 98,8% obyvateľov (bez zohľadnenia obyvateľov s nezistenou národnosťou).

Skladba obyvateľov podľa vierovyznania

| Vierovyznanie | rímskokatolícka cirkev | evanjelická cirkev a.v. | iné | bez vyznania | nezistené |
|---------------|------------------------|-------------------------|-----|--------------|-----------|
| | 2439 | 32 | 38 | 375 | 495 |

Zdroj: Sčítanie obyvateľov, domov a bytov 2011

Z hľadiska náboženského vyznania je štruktúra obyvateľstva tiež homogénna. Miera religiozity dosahuje priemerné hodnoty. 84,5% všetkých obyvateľov sa hlási k rímskokatolíckej cirkvi (bez zohľadnenia obyvateľov s nezisteným vierovyznaním). Tento podiel sa udržiava pomerne stabilný – v roku 2001 sa k rímskokatolíckej cirkvi hlásilo 87% obyvateľov. Iné vierovyznania nie sú významnejšou mierou zastúpené.

Vzdelanostná úroveň obyvateľov

| | |
|--|-----|
| Dosiahnuté vzdelanie | |
| Základné | 376 |
| Učňovské (bez maturity) | 497 |
| Stredné odborné (bez maturity) | 341 |
| Úplné stredné učňovské (s maturitou) | 154 |
| Úplné stredné odborné (s maturitou) | 876 |
| Úplné stredné všeobecné | 132 |
| Vyššie odborné | 38 |
| Vysokoškolské 1. stupňa (bakalárske) | 78 |
| Vysokoškolské 2. stupňa (magisterské) | 345 |
| Vysokoškolské 3. stupňa (doktorandské) | 14 |
| Bez vzdelania | 449 |
| Nezistené | 79 |

Zdroj: Sčítanie obyvateľov, domov a bytov 2011

Úroveň dosiahnutého vzdelania obyvateľstva je v rámci vidieckeho osídlenia nadpriemerná. Za uplynulých 10 rokov vzdelanostná úroveň obyvateľstva zaznamenala ďalšie zvýšenie.

2.1.4 Trh práce a sociálna situácia

Dominantný hospodársky subjekt Chemolak, a.s. Smolenice a jeho dcérske spoločnosti predstavujú rozhodujúci podiel pracovných príležitostí v obci. Oproti obdobiu prelomu 80. a 90. rokov 20. storočia, keď podnik zamestnával až 1300 pracovníkov, však došlo k výraznej redukcii zamestnanosti. K 30. 6. 2013 podnik vytváral len 260 pracovných miest a v roku 2014 počet zamestnancov klesol pod 250.

V obci je okrem podniku Chemolak ďalších 400 pracovných miest, z toho značná časť v drobných komerčných prevádzkach obchodu a služieb, viazaných prevažne na cestovný ruch. Väčší počet pracovníkov zamestnáva ešte miestny poľnohospodársky podnik, lesný závod a SAV (Kongresové centrum). Najdynamickejšie vznikajú nové pracovné príležitosti v progresívnom odvetví cestovného ruchu. V tomto odvetví je v súčasnosti už približne 150 pracovných miest, väčšinou v prevádzkach stravovania a občerstvenia.

Vo verejných službách obce je viac ako 50 pracovných miest (obecný úrad, školstvo, kultúra). Z hľadiska sektorovej štruktúry zamestnanosti podľa údajov z posledného sčítania z roku 2011 väčšina obyvateľov pracovala v terciárnom sektore (služby) – 891 obyvateľov, v sekundárnom sektore (priemysel) pracovalo 588 obyvateľov a 131 v primárnom sektore (poľnohospodárstvo a lesné hospodárstvo).

Napriek znižovaniu počtu pracovných príležitostí v obci nie je situácia v oblasti

zamestnanosti kritická. Väčšina obyvateľov po redukcii počtu pracovných miest v obci nachádza prácu v priemyselných podnikoch a službách v meste Trnava, časť obyvateľov vzhľadom k existencii priameho spojenia verejnou dopravou dochádza za prácou do Bratislavy.

Obec Smolenice ešte začiatkom 90. rokov 20. storočia bola významným cieľom dochádzky za prácou – do obce za prácou dochádzalo viac ako 700 zamestnancov. V súčasnosti počet pracovných príležitostí v obci je podstatne nižší ako počet ekonomicky aktívneho obyvateľstva. Napriek tomu aj predtým značná časť obyvateľov za prácou odchádzala mimo obec, vzhľadom k nízkej miere diverzity hospodárskej základne. Za prácou mimo obec odchádzalo v roku 2011 1532 obyvateľov, čo z počtu ekonomicky aktívnych predstavovalo 89%. Vysoká miera odchádzky za prácou však môže mať negatívny dopad v uvoľňovaní sociálnych a psychologických väzieb na miesto bydliska a znižovania sa záujmu o dianie v obci. Výskyt sociálno–patologických javov je minimálny a nepredstavuje závažnejší problém.

Ekonomická aktivita obyvateľov

| | |
|--|------|
| Počet ekonomicky aktívnych osôb | 1725 |
| Podiel ekonomicky aktívnych na celku (%) | 51 |
| - pracujúci (okrem dôchodcov) | 1512 |
| - pracujúci dôchodcovia | 49 |
| - osoby na materskej a rodičovskej dovolenke | 87 |
| - nezamestnaní | 144 |
| - študenti | 252 |
| - dôchodcovia | 625 |
| - osoby v domácnosti | 12 |

Zdroj: Sčítanie obyvateľov, domov a bytov 2011

2.1.5 Hospodárska základňa

Najvýznamnejším podnikateľským subjektom v obci je Chemolak a.s. Smolenice, tradičný výrobca náterových látok, nástrekových hmôt, lepidiel a syntetických živíc. Do roku 1989 mal postavenie monopolného výrobcu v danom odvetví. Podnik prekonal obdobie ekonomickej transformácie, avšak pri čiastočnej redukcii výroby a zamestnanosti. V roku 1992 sa pretransformoval na akciovú spoločnosť a neskôr založil dcérsku spoločnosť Chemolak Secent s.r.o., ktorá zabezpečuje servis a údržbu technologických zariadení podniku a neskôr dcérsku spoločnosť IBA Chemolak, s.r.o.

V obci pôsobili aj priemyselné podniky lokálneho významu. Po roku 1989 v obci nevznikli významnejšie nové podnikateľské prevádzky výrobného charakteru s výnimkou niekoľkých malých prevádzok v oblasti stavebnej výroby, drevovýroby a remeselných služieb (spracovanie kameňa, povrchová úprava kovov – LHS, výroba betónu, umelecké

kováčstvo).

Poľnohospodársku výrobu realizuje miestne poľnohospodárske družstvo PD Smolenice. V rastlinnej výrobe sa špecializuje na pestovanie obilnín (asi na 70% výmery ornej pôdy), technických plodín, krmovín a zemiakov. Živočíšnu výrobu podnik realizuje v dvoch hospodárskych dvoroch. Nedávno v obci vznikla prevádzka na výrobu medoviny (Včelco, s.r.o.), ktorá má aktivity spojené aj s rozvojom cestovného ruchu.

Vzhľadom k vysokému podielu lesov na celkovej výmere katastra (takmer 60%), významná je hospodársky využívaná lesná produkcia – drevárska prvovýroba, na ktorú nadväzujú spracovateľské kapacity. V obci má sídlo oblastný lesný závod (Lesy SR š.p.), ktorý tu okrem administratívno-prevádzkovej budovy má stredisko mechanizácie (v centre obce) a stredisko drevárskej výroby (pri železnici).

Miestnu hospodársku základňu tvoria životaschopné podniky, stále sa však vyznačuje pomerne nízkym stupňom diverzifikácie. V prípade vzniku nových závodov je potrebné prihliadať na záujmy ochrany prírody a najmä zachovania atraktivity územia z hľadiska rôznych druhov rekreácie.

Evidencia najvýznamnejších podnikateľských subjektov obce

| Názov podnikateľského subjektu / sídlo | Počet zam. | Prírastok / úbytok zamestn. | Tržby (2014) | Rast pridanej hodnoty (rok) | Záznam z rokovania | Kontakt |
|--|------------|-----------------------------|--------------|-----------------------------|--------------------|---------|
| Chemolak Smolenice, a.s. | 260 | – | 34 mil. € | – | – | – |
| Chemolak Secent, s.r.o. | | – | 320 tis. € | – | – | – |
| Drevoindustria Smolenice, s.r.o. | | – | | – | – | – |

2.1.6 Cestovný ruch, rekreácia a šport

Podmienky pre rozvoj rekreácie a súčasné rekreačné využitie územia

V obci a jej katastri sa nachádza veľké množstvo významných kultúrnych a prírodných pozoruhodností, ktoré predstavujú značný potenciál rozvoja cestovného ruchu a rekreácie. Infraštruktúra cestovného ruchu je vybudovaná na nadpriemernej úrovni a v posledných rokoch sa pomerne dynamicky rozvíja. Sú tu viaceré rekreačné zariadenia regionálneho a nadregionálneho významu. Rekreačný profil obce je zameraný predovšetkým na letnú turistiku, v rámci tohto zamerania je infraštruktúra cestovného ruchu značne diverzifikovaná. Sú tu možnosti krátkodobej i dlhodobej rekreácie, viazanej rekreácie (kongresový cestovný ruch, organizované podujatia, školské výlety) i voľnej rekreácie (individuálna turistika). Kataster obce a jej okolie poskytuje mnoho možností pre pešiu turistiku, cykloturistiku i náročné adrenalínové športy. V zimnom období možno početné turistické trasy využiť na bežkovanie, lúky v podhorí sú vhodné na sánkovanie, prípadne

nenáročné lyžovanie.

Zastúpené sú atrakcie viazané na prírodné i kultúrno-historické charakteristiky obce. Pre rozvoj cestovného ruchu majú značný význam aj kultúrne podujatia regionálneho významu.

Obec pravidelne prezentuje ponuku v oblasti cestovného ruchu na medzinárodnom cestovateľskom veľtrhu ITF SlovakiaTour. Obec Smolenice je zakladajúcim členom oblastnej organizácie cestovného ruchu Trnava Tourism. V roku 2010 bol založený prvý vidiecky klaster cestovného ruchu v SR pod názvom Klaster Smolenice. Má 13 členov – združuje drobných podnikateľov v oblasti stravovacích a ubytovacích služieb, ako aj farmárov, včelárov, vinárov, lesníci. V rámci aktivít klastra vznikol projekt 3D-virtuálne Smolenice, vydáva sa informačný spravodaj v elektronickej forme (Klastrovinky) a rôzne propagačné materiály, letáky a mapy, ktoré sú k dispozícii návštevníkom v každej prevádzke. Usiluje sa o spoločnú cieľnú propagáciu obce Smolenice, prevádzok a akcií na jej území a svoje aktivity prezentuje na výstavách a konferenciách. V obci je prevádzkované turistické informačné centrum.

Atrakcie kultúrno-historického rázu a ich využitie v cestovnom ruchu

- Smolenický zámok – priestory zámku slúžia prednostne pre akcie Slovenskej akadémie vied, ale voľná ubytovacia kapacita sa prenajíma i cudzím organizáciám s prioritou pre štátne organizácie, ministerstvá a vysoké školy. Počas letných prázdnin sa zariadenie využíva na rekreačné týždenné pobyty pre pracovníkov SAV a iné organizácie. Pre verejnosť je zámok otvorený v letných mesiacoch júl-august, kedy sú zabezpečené prehliadky zámku s odborným výkladom sprievodcu. Prístup na zámok je aj počas spoločenských podujatí (Cesta rozprávkovým lesom, jarmok).
- pamiatky späté so životom Štefana Baniča – v časti Neštich je rodisko vynálezcu padáka; na rodnom dome je inštalovaná pamätná tabuľa, na cintoríne je jeho náhrobník v tvare padáka
- Múzeum – v obci je múzeum, situované v budove starej fary. Sú tu expozície nálezov z halštattského hradiska Molpír, expozície starých kníh zo 17.-19. storočia z farskej knižnice. Ďalšie expozície sú venované vynálezcovi padáka Š. Baničovi, regionálnemu historikovi Š. Jastrabíkovi, ďalej je tu zdokumentovaná fauna a flóra okolia Smoleníc, ako aj etnografia a história obce v obrazoch.
- ďalšie historické pamiatky obce (kostoly, kalvária, pranier) – uvedené v kapitole 2.1.2 História obce a pamiatky

Atrakcie prírodného rázu využívané v cestovnom ruchu

- park a lúka pod zámkom – predstavuje voľnú krajinársku kompozíciu na princípoch tzv. anglického parku. Je vhodným a využívaným miestom na prechádzky a pre spoločenské podujatia (Cesta rozprávkovým lesom, jarmok).
- jaskyňa Driny – jediná pre verejnosť sprístupnená jaskyňa v Malých Karpatoch; v prevádzke je od apríla do októbra

- masív Malých Karpát s vrchmi Záruby a Veterlín – vyhlásená národná prírodná rezervácia Záruby, vrch Záruby je najvyšším vrchom Malých Karpát s výhľadmi na Bukovskú panvu s obcou Buková a Českou cestou a na Smolenický zámok, v južnej časti svahu je Zárubská veža s vhodnými cvičnými horolezeckými terénmi, lezecké terény sú aj na Havranej skale vo východnej časti masívu Zárub. Pod vrcholom Zárub je štartovacie miesto pre paragliding.
- dolina Hlboče – dolina kaňonovitého charakteru dlhá 1 km, vedie ňou náučný chodník Smolenický kras. V hornej časti doliny Hlboče je jediný vodopád v Malých Karpatoch.

Materiálno-technická báza a infraštruktúra cestovného ruchu

- vyznačené cykloturistické trasy – obcou prechádza Malokarpatská cykloturistická magistrála so značkovanými trasami vedenými po ceste II. triedy (čo je nevyhovujúce vzhľadom k intenzite dopravy). V katastri obce Smolenice sú dve odbočky do Malých Karpát, ktoré sa ďalej rozvetvujú (údolím Parnej, cez Malé Karpaty). Cyklotrasy umožňujú prechod pohorím Malé Karpaty cez sedlo pod Čiernou Skalou s pokračovaním na Plavecký Mikuláš a Záhorie. Možnosti pre pešiu turistiku zahŕňajú široký výber trás od nenáročných krátkych trás vhodných pre rodinné výlety až po náročné vrcholové výstupy s prevýšením 500 m.
- značkované pešie turistické trasy – v okolí Smoleníc je v rámci Malých Karpát veľmi hustá sieť značkovaných turistických trás so 4 východiskami: Jahodník, Smolenice – centrum, Smolenický zámok a železničná stanica. Viacero turistických trás sprístupňuje atraktívne prírodné prostredie Smolenického krasu, Štefánikova magistrála vedie po vrcholových častiach pohoria. Na značkovaných turistických trasách sú vybudované odpočívadlá a rázcestníky.
- náučný chodník Smolenický kras – prechádza územím NKP hradiska Molpír a pokračuje cez NPR Dolina Hlboče. Ilustrované informačné tabule poskytujú mnoho informácií o histórii, vegetácii, zveri, vtákoch a pod. Nástup na náučný chodník je v Smoleniciach pri kostole alebo na Jahodníku. Trasa má dĺžku 7,5 km a vzhľadom na terénnu nenáročnosť je vhodná obzvlášť na rodinné a školské výlety.
- Kongresové centrum SAV – okrem ubytovacích kapacít je dôležitým centrom kongresového cestovného ruchu. SAV a iné inštitúcie tu organizujú konferencie, sympóziá, odborné semináre a iné vzdelávacie podujatia. V zámku sú ubytovacie priestory s kapacitou 85 lôžok, veľká zasadacia miestnosť s kapacitou 100 miest, 4 menšie rokovacie miestnosti, salóny a reštauračné priestory s kapacitou 64 miest.
- Rekreačná oblasť Jahodník – Škarbák sa nachádza 1,5 km na severozápad od obce; sú tu podnikové rekreačné zariadenia a chaty s prenajímateľnou kapacitou 108 lôžok, verejné táborisko, kúpalisko, reštaurácia, bufet, vináreň. V priestoroch zariadenia je viacúčelové ihrisko pre loptové hry. Jahodník je východiskom značkovaných turistických trás na Čiernu Skalu (žltá zn.) a Záruby (zelená zn.) a vedie odtiaľto prístupový chodník k jaskyni Driny. V blízkosti je ďalšie rekreačné stredisko Záruby s možnosťou ubytovania v chatkách s kapacitou 80 lôžok.

- Prechodné ubytovanie poskytujú viaceré menšie ubytovacie zariadenia – Koliba pod zámkom, 2 turistické ubytovne (Kočan, Kurinec), 3 penzióny (u Kumana, Villa Agnes, Penzión Smolenice), ďalej Pizzeria Eden a Chata Jahodník. Ubytovanie turistov je možné aj v chatových osadách v rekreačných strediskách Jahodník a Záruby. Na individuálnu rekreáciu ako chalupy a rekreačné domy sa využívajú aj niektoré pôvodne obytné domy v obci. Napriek turistickému potenciálu je možné konštatovať, že kapacita ubytovacích zariadení je nedostatočná. Existujúce zariadenia majú len malú kapacitu bez ďalšieho vybavenia, chýba hotel alebo väčší penzión.
- pohostinské a reštauračné zariadenia – v obci je spolu viac ako 10 pohostinských a reštauračných zariadení rôzneho štandardu (podrobnejšie v nasledujúcej kapitole)
- Nová prevádzka spol. Včelco „Najlepšia medovina sveta“ – výroba a predaj medoviny

Podujatia regionálneho významu

- tradičný Smolenický jarmok – jarmok s predajom ľudovomeleckých výrobkov sa pod Smolenickým zámkom koná každoročne v auguste od roku 1993, so sprievodnými vystúpeniami a kultúrnym programom, koncertom na nádvorí zámku
- „Cesta rozprávkovým lesom“ – podujatie regionálneho významu sa koná každoročne pri príležitosti Medzinárodného dňa detí v lesoparku pod Smolenickým zámkom v spolupráci s KC SAV Smolenice. Pre deti sú pripravené súťažné atrakcie a stretnutia s rozprávkovými bytosťami. V posledných rokoch účasť na podujatí presiahla 3000 návštevníkov.
- Charitatívne podujatie „Na kolesách proti rakovine“ – na podujatí, ktorého sa zúčastňuje približne 6000 návštevníkov vystupujú umelci bez nároku na honorár

Aktivity a atrakcie z hľadiska cestovného ruchu v okolí

V širšom okolí obce sa nachádzajú ďalšie atrakcie cestovného ruchu, viazané prevažne na pohorie Malých Karpát:

- Malokarpatská vínná cesta – región cestovného ruchu, ktorí vytvorili mestá a obce východného úpätia Malých Karpát od Bratislavy po Smolenice s cieľom podporiť rozvoj poznávacieho cestovného ruchu, zameraného najmä na aktivity súvisiace s vinohradníckou a vinárskou tradíciou
- vodná nádrž Boleráz – s plochou 88 ha (vzdutím zasahuje až do k.ú. Smolenice), je len pomerne málo využívaná pre športový rybolov
- vodná nádrž Buková – s rozlohou 36 ha a s rekreačným strediskom a verejným táboriskom; vodná nádrž sa využíva na kúpanie a vodné športy
- bývalé letné kúpalisko Majdan – v osade pri obci Lošonec, je mimo prevádzky od roku 2000
- ruina hradu Ostrý Kameň v masíve vrchu Záruby

- hrad Červený Kameň– kompletne rekonštruovaný rozsiahly hrad s hradným areálom nad obcou Píla, národná kultúrna pamiatka, v priebehu roka sa tu koná mnoho podujatí, expozície sú verejne prístupné
- ruina hradu Plaveč nad Plaveckým Podhradím

2.1.7 Občianska vybavenosť

V obci sú zastúpené všetky základné zariadenia sociálnej vybavenosti v oblasti školstva, zdravotníctva a verejnej správy. Z hľadiska priestorovej lokalizácie sú sústredené v centre obce (na križovatke ulíc SNP a Trnavskej), kde vytvárajú pomerne kompaktnú zónu vybavenosti.

Vzdelávacie zariadenia sú zastúpené základnou školou a 2 materskými školami. V obci je plnoorganizovaná základná škola pre 1 – 9. ročník. Spolu s materskou školou vytvára jeden právny subjekt. V školskom roku 2014/2015 mala 262 žiakov a 6 pedagogických pracovníkov (spolu s MŠ). Súčasťou vybavenia ZŠ je telocvičňa a školská jedáleň.

Predškolskú výchovu zabezpečujú dve zariadenia – obecná materská škola a súkromná materská škola Lienka. Obecnú materskú školu navštevuje 65 detí. Je lokalizovaná v jednom pavilóne základnej školy. Súkromná materská škola Lienka funguje v obci od roku 1995 – predškolské zariadenie rodinného typu aplikuje princípy výchovy k prosociálnemu cíteniu.

V obci sú 2 kostoly, pri ktorých sa nachádzajú cintoríny, v každej miestnej časti. V obci sú dva kultúrne domy – Kultúrny dom Smolenice (KD) s kapacitou 300 miest a knižnicou a Kultúrno-spoločenský dom Smolenická Nová Ves (KSD). Je tu tiež požiarňa zbrojnica s primeraným vybavením.

V obci je zdravotné stredisko s lekárnou a ambulanciami súkromných lekárov (všeobecný lekár pre dospelých, lekár pre deti a dorast, zubný lekár, očný lekár a gynekológ). Zo sociálnych služieb obec zabezpečuje opatrovateľskú službu a roznášku stravy pre starších občanov. V obci chýba zariadenie sociálnych služieb pre seniorov.

Infraštruktúru pre športové aktivity poskytuje futbalový štadión. V jeho areáli sú okrem štandardného futbalového ihriska tenisové kurty, ihrisko na nohejbal a volejbal. Areál má atraktívnu polohu pod Smolenickým zámkom.

Zariadenia komerčnej vybavenosti sú rozptýlené v centrálnej časti obce. Základnú obchodnú vybavenosť zabezpečujú potravinárske obchody – väčšie predajne reťazcov COOP Jednota, CBA – 2x a menšie predajne Potraviny Kabarec, ovocie-zelenina, mäso-údeniny, KPK-pekáreň, kvetinárstvo – 2x, zmrzlina – 2x. Zastúpené sú aj prevádzky obchodov s nepotravinárskym tovarom – obchody s obuvou a textilom, nákupné centrum Barco (železiarstvo, domáce potreby, drogéria), záhradkárske, jazdecké a chovateľské potreby, stavebniny, papiernictvo.

Široká je ponuka pohostinských a reštauračných zariadení, vzhľadom k tomu, že obec je

významným turistickým cieľom, pričom v posledných rokoch vzniklo viacero nových prevádzok. Zariadenia (bez ubytovania) sú zastúpené väčším počtom zariadení s rôznou kapacitou a rôzneho štandardu: Ranč Neštich, Denný bar pod Molpírom, Pizzeria Halenár, Havran pub, Reštaurácia K+H, Vinotéka Galéria, Alibaba bar, Pohostinstvo pod Gaštanom, Eden Pizzeria, Reštaurácia Dvor u sedliaka, Reštaurácia Pálffy, Penzión / kebab u Kumana. Zariadenia prechodného ubytovania sú uvedené v predchádzajúcej kapitole.

Komerčné bankové služby v obci poskytuje expositúra Všeobecnej úverovej banky a Slovenskej sporiteľne a jedna pobočka poisťovne a Slovenská pošta.

Služby pre obyvateľstvo nevýrobného charakteru sú zastúpené viacerými menšími prevádzkami – informačné centrum, ezoterika, digitálne štúdio, reklamná agentúra, geodetické práce, fitness, krajčírstvo, kozmetický salón, kaderníctvo, nechťový dizajn, pedikúra-manikúra, cykloservis a požičovňa bicyklov, tepovanie a umývanie okien). V obci majú prevádzky aj podnikatelia zabezpečujúci výrobné služby – zemné a výkopové práce, autoservis, pneuservis, spracovanie kameňa, povrchová úprava kovov, zber surovín, výroba betónu, servis strojov, autodoprava, umelecké kováctvo. Spektrum služieb je v čase značne premenlivé.

2.1.8 Kultúra, spoločenské aktivity a neziskový sektor

Obec organizačne zabezpečuje viaceré kultúrno-spoločenské akcie – väčšina z nich má viacročnú tradíciu. V publikovanom kalendári podujatí na rok 2015 sú plánované nasledovné podujatia:

- Novoročný ohňostroj
- víťanie jari
- Smolenický podzámocký kotlík (súťaž vo varení gulášu)
- koncerty hudobných skupín
- Guláš pod zámkom
- Deň matiek
- Vystúpenie Detského folklórneho súboru Čerešenka
- burza kníh
- dopravné ihrisko pre najmenších
- Cesta rozprávkovým lesom
- Cyklistické preteky MTB XCO – Slovenský pohár
- Dni zdravia
- kultúrno-spoločenské slávnosti (zámocký koncert na nádvorí)

- tradičný jarmok
- Na kolesách proti rakovine
- letný detský tábor
- výročie SNP, spomienka na Štefana Baniča
- Výstava ovocia, zeleniny, kvetov, výšiviek, králikov, hydiny a vtáctva
- jablkové hody
- maškarný ples „Noc duchov“
- prehliadky strašidelného zámku
- Vianočné trhy
- Vianočná kapustnica

K najvýznamnejším a najnavštevovanejším tradičným podujatiam patria Cesta rozprávkovým lesom a tradičný jarmok. Väčšinu týchto akcií organizačne zabezpečuje obec.

V oblasti spoločenského života sú aktívne viaceré spolky a občianske združenia. Občianske združenie Naše Smolenice intenzívne vyvíja aktivity v oblasti obnovy a revitalizácie pamiatok, zveľaďovania, skvalitnenia života a rozvoj obce.

V obci pôsobí folklórny súbor Čerešenka, spevácky zbor Mysterium Cantum (repertoár sakrálnych, gospelových, duchovných piesní a piesní z obdobia romantizmu), mužský spevácky zbor Záruby.

K spoločenskému životu prispievajú aj športové kluby a organizácie. Obecný športový klub (OŠK) Smolenice má 4 futbalové mužstvá (mužstvo A, dorast, žiaci, prípravka), tenisový a nohejbalový oddiel. Aktívne sú tiež klub amerického futbalu Smolenice Eagles, tenisový klub, cyklistický klub.

Evidencia vybraných mimovládnych organizácií obce

| Názov subjektu / sídlo / predmet činnosti | Právna forma | IČO | Cieľová skupina | Počet členov | Kontakt |
|---|--------------|-----|-----------------|--------------|---------|
| Klaster Smolenice | OZ | | cestovný ruch | | |
| Naše Smolenice | OZ | | kultúra | | |
| Obecný športový klub (OŠK) Smolenice | OZ | | šport | | |
| Poľovnícke združenie Driny | OZ | | šport | | |
| Dobrovoľný hasičský zbor | OZ | | šport | | |
| Spevácky zbor Mysterium Cantus | OZ | | kultúra | | |
| Smolenická Čerešenka | OZ | | folklór | | |
| Tenisový klub Smolenice | OZ | | šport | | |

| Názov subjektu / sídlo / predmet činnosti | Právna forma | IČO | Cieľová skupina | Počet členov | Kontakt |
|---|-----------------|-----|--------------------|-----------------|---------|
| Klaster Smolenice | OZ | | cestovný ruch | | |
| Cyklistický klub Karpaty Smolenice | OZ | | šport | | |
| Smolenice Eagles – klub amerického futbalu | OZ | | šport | | |

2.1.9 Bývanie a bytový fond

Bytový fond sa sústreďuje prevažne v tradičných rodinných domoch, ale významnou mierou sú zastúpené aj bytové domy, v ktorých je spolu 7 % bytov. 3-4 podlažné bytové domy, vybudované panelovou technológiou, ako aj novšie murované objekty, sú sústredené v južnej časti obce, na uliciach Komenského a Štúrova.

Pri porovnaní s priemernými ukazovateľmi štandardu bývania okresu Trnava sa zistilo, že bytový fond v obci Smolenice sa vyznačuje nižším plošným štandardom, najmä z hľadiska kritérií veľkosti obytnej plochy, počtu obytných miestností a počtu osôb na 1 obytnú miestnosť. To je spôsobené vyšším podielom bytov v bytových domoch než v iných vidieckych obciach. Kvalita bývania napriek nižším plošným výmerám nezaostáva za okresným priemerom, čo dokladajú ukazovatele vybavenia bytov kúpeľnou, ústredným kúrením.

Podiel neobývaných bytov predstavuje 16,4% z celkového počtu bytov. Vzhľadom k rekreačným funkciám obce sa však značná časť týchto bytov využíva pre chalupárske účely, bez vyčlenenia z bytového fondu. Len menšiu časť neobývaných bytov predstavujú skutočne nevyužívané alebo schátrané objekty. Predpokladá sa, že postupná premena bytového fondu na objekty individuálnej rekreácie bude pokračovať aj v budúcich rokoch. To sa týka najmä starších objektov, ktoré nie je možné prispôsobiť moderným štandardom bývania.

Atraktívna poloha prostredia s vysokými krajinnými a kultúrno-historickými hodnotami prináša obci perspektívu stať sa dôležitou cieľovou lokalitou prisťahovania nových obyvateľov, zvlášť vyšších príjmových skupín. Rozhodujúcimi faktormi, od ktorých závisí atraktivnosť lokality pre bývanie, sú dobré dopravné spojenie, vybudovaná infraštruktúra, kvalita životného prostredia, možnosť bývania vo vlastnom rodinnom dome.

Vymedzenie vhodných plôch pre výstavbu rodinných domov je predmetom riešenia územného plánu obce, ktorý je v súčasnosti v záverečnej etape prípravy.

Počet domov a bytov

| | |
|---------------------------|------|
| domy spolu | 882 |
| trvale obývané domy | 684 |
| z toho rodinné domy | 621 |
| z toho bytové domy | 55 |
| neobývané domy | 198 |
| byty spolu | 1288 |
| trvale obývané byty spolu | 1076 |
| z toho v rodinných domoch | 568 |
| z toho v bytových domoch | 422 |
| neobývané byty spolu | 212 |

Zdroj: Sčítanie obyvateľov, domov a bytov 2011

2.1.10 Dopravná a technická infraštruktúra

Doprava

Obec Smolenice má pomerne výhodnú polohu voči hlavným dopravným koridorom nadregionálneho až medzinárodného významu.

V blízkosti obce vedie kombinovaný cestný a železničný koridor, spájajúci Podunajskú nížinu so Záhorím, s pokračovaním ďalej do Českej republiky. Jeho súčasťou je elektrifikovaná železničná trať č. 363 Trnava – Senica – Kúty, so stanicou v Smoleniciach. V paralelnom koridore vedie štátna cesta I. triedy č. I/51 Trnava – Senica – Hodonín.

V kolom smere sa na ňu napája cesta II. triedy č. 502 Bratislava – Trstín – Vrbové, spájajúca obce malokarpatského sídelného pásu. Táto cesta súčasne tvorí hlavnú dopravnú os obce Smolenice – vedie zastavaným územím obce až v dĺžke 5,5 km. Z toho okrem výhod priameho dopravného napojenia vyplývajú problémy zvýšeného zaťaženia obytného územia hlukom a splodinami, ako aj väčší počet miest potenciálnych kolízií s pešou a cyklistickou dopravou. Nedávno bola ukončená I. etapa rekonštrukcie cesty v obci zo zdrojov VÚC, pripravuje sa realizácia II. etapy.

Spojenie s okolitými obcami zabezpečujú kratšie spojnice ciest III. triedy, ktoré sa napájajú na cestu II. triedy. Ide o cesty č. III/05127 Smolenice – Boleráz a č. III/50211 Smolenice – Lošonec – Horné Orešany.

Doplňujúcu dopravnú sieť v obci tvoria miestne komunikácie. Pripájajú sa na hlavnú dopravnú os a zabezpečujú prístup k takmer všetkým objektom. Cestnú sieť dopĺňajú poľné a lesné cesty spevnené alebo nespevnené. V rokoch 2014–2015 boli v obci komplexne obnovené viaceré úseky miestnych komunikácií, vrátane odvodnení.

Na území obce je viacero značkovaných cykloturistických trás. Hlavná trasa (malokarpatská cyklomagistrála) vedie v trase cesty II. triedy, spoločne s automobilovou dopravou (bez priestorového oddelenia), čo znižuje atraktivnosť a bezpečnosť cyklotrasy. Z tejto cyklotrasy sa odpája viacero bočných trás do okolitých údolí.

Chodníky sú v obci vybudované pozdĺž takmer celého prietahu cesty II. triedy zastavaným územím, v niektorých úsekoch však v nevyhovujúcej kvalite a/alebo šírke.

Dopravné ciele v širokom okolí sú dobre pokryté regionálnymi a diaľkovými linkami autobusových dopravcov a spojmi osobnej železničnej dopravy.

Technická infraštruktúra

Zásobovanie pitnou vodou je zabezpečené z verejného vodovodu, ktorý je vybudovaný v celej obci Smolenice s napojením takmer 100% domácností. Verejný vodovod nie je vybudovaný len v rekreačnej oblasti Jahodník a Záruby. Verejný vodovod pre obec je zásobovaný z 2 vodných zdrojov (Sväté studne a Skok).

V súčasnosti je v obci dobudovaná verejná splašková kanalizácia s odvádzaním splaškových vôd do kanalizačných zberačov a s čistením v čistiarni odpadových vôd v Trnave. Kanalizácia v obci je v správe spoločnosti TAVOS, a.s. a obce. V areáli Chemolaku majú samostatnú kanalizáciu a vlastnú čistiareň odpadových vôd.

Celé zastavané územie obce je zásobované zemným plynom z miestnych strednotlakových plynovodov prostredníctvom regulačnej stanice plynu (RS Smolenice). Územím obce tiež prechádzajú dve trasy tranzitných plynovodov s veľmi vysokým tlakom, z čoho vyplývajú isté obmedzenia pre výstavbu a iné činnosti vo vnútri ochranných a bezpečnostných pásiem.

Zásobovanie elektrickou energiou je riešené vonkajšími vedeniami vysokého napätia – 22 kV odbočujúcimi z kmeňového vedenia. Nízkonapäťová sieť v obci je zásobovaná prostredníctvom 14 distribučných transformačných staníc.

Úroveň technickej infraštruktúry možno síce v porovnaní s okolitými obcami hodnotiť ako nadpriemernú. Po dobudovaní kanalizácie sa vyhliadky obce pre ďalší rozvoj podstatne zlepšili.

2.1.11 Prírodné podmienky a životné prostredie

Prírodné podmienky

Obec leží na východnom úpätí Malých Karpát. Reliéf je v južnej časti zvlnená pahorkatina, západnú a severnú časť katastra tvorí členitý horský masív Malých Karpát vrchovinného až hornatinového reliéfu, so strmými hrebeňmi, ktoré tu dosahujú absolútne výškové maximá celého pohoria. V rámci daného územia sa členia do horopisných podcelkov Pezinské Karpaty a Smolenická vrchovina. Územie má rozmedzie nadmorskej výšky od 186 m n.m. do 768 m n.m. (vrch Záruby).

Z geologického hľadiska má územie obce veľmi pestrú geologickú stavbu, nakoľko sa rozprestiera na styku Trnavskej pahorkatiny s Malými Karpatmi. Geologické podložie v severnej časti riešeného územia tvorí spodný trias so slienitými vápencami a bridlicami. Nachádzajú sa tu aj útvary permu, jury a kriedy. V nižších častiach prechádzajú do druhohorných spodnokriedových rohovcových vápencov v okolí jaskyne Driny. V pohorí sa ešte nachádzajú melafýrové pyroklastiká, kremence a kremité pieskovce, čierne bridlice a pieskovce. V južnej nížinnej časti sú podloží kvartérne sedimenty pleistocénu s pieskoštrkami a náplavovými kužeľmi. Časť geologického podkladu územia tvoria vápence Smolenického krasu. Krasové územie má rozlohu 7 km² a z juhu ho ohraničuje Lošonecká panva, na západe zníženie verfenských vrstiev, zo severu masív Havranej skaly a na východe Trnavská tabuľa.

Pôdnymi typmi v nížinnej časti katastrálneho územia sú najmä hnedozeme na sprašových hlinách, hnedé pôdy a hnedé pôdy ilimerizované na svahovinách, nivné pôdy glejové, rendziny a hnedé rendziny na vápencoch a dolomitoch.

Z hydrologického hľadiska územie spadá sever územia do vrchovinného-nížinnej oblasti s dažďovo-snehovým typom režimu odtoku. Celé územie patrí do povodia rieky Váh. Vodné toky tečúce riešeným územím aj v ňom v značnej miere pramenia. K najvýznamnejším možno zaradiť Trnávku, Luhový potok, Smolenický potok a potok Smutná. Toky majú prevažne nížinný charakter s kolísavou vodnosťou. Do k.ú. Smolenice zasahuje vzdutie vodnej nádrže Boleráz.

Klimatické podmienky sú priaznivé, osídlenie obce leží v teplej a mierne vlhkej klimatickej oblasti s priemernou ročnou teplotou 9,5 °C a ročným úhrnom zrážok 758 mm. Hornatá časť katastra, vzhľadom na značný výškový rozdiel (viac ako 500 m), má odlišné klimatické podmienky, s priemernou teplotou úmerne zníženou o teplotný gradient a vyššími zrážkovými úhrnmi – až 900 mm. Zimy sú mierne chladnejšie ako v okolitej pahorkatine – priemerný počet dní so snehovou pokrývkou je 50,4 dňa (podľa meraní miestnej meteorologickej stanice). Počet letných dní s najvyššou teplotou 25 °C a viac je 60, počet dní s mrazom je ročne asi 90, s celodenným mrazom priemerne asi 30.

V pohorí sú prevažne bukové lesy s prímiesou duba, hrabu a iných listnatých a ihličnatých drevín. Ostatné územie na pahorkatine je odlesnené a intenzívne poľnohospodársky obhospodávané. V rámci katastrálneho územia na lesné plochy pripadá 58,5% výmery, zvyšok tvorí poľnohospodárska pôda (40%) a zastavané územie.

Ochrana prírody a krajiny

V obci Smolenice a príslušných katastrálnych územiach sa v rámci pohoria Malé Karpaty koncentrujú významné prírodné a krajinárske hodnoty, reprezentované viacerými veľkoplošnými aj maloplošnými chránenými územiami:

- Chránená krajinná oblasť Malé Karpaty

Z národného hľadiska patrí do nej väčšina územia obce. Na jej území platí druhý stupeň ochrany prírody a krajiny. CHKO Malé Karpaty boli vyhlásené v roku 1976 na výmere 65 500 ha a predstavujú jadrové pohorie s vývojom kryštalinika, obalovou aj príkrovovými

jednotkami. Sú tu granitoidné horniny, vápence, bridlice, fylity a iné. Rastlinstvo pohoria reprezentuje panónsku kvetenu a cenné porasty dubových bučín. Prevažná časť CHKO Malé Karpaty je zaradená do 2. stupňa ochrany prírody a krajiny. CHKO je dôležitým pilierom ekologickej stability pre široké okolie, najmä vo vzťahu k odlesnenej Trnavskej pahorkatine.

- Národná prírodná rezervácia Hlboča

pôvodne vyhlásená v roku 1981 s výmerou 123,07 ha na ochranu zachovalých lesných spoločenstiev na rôznych horninách s bohatstvom druhov sucho- a teplomilnej flóry a fauny a krasových foriem na vedeckovýskumné, náučné a kultúrno-výchovné ciele. V hornej časti je 9 m vysoký občasný vodopád Padlá voda, jediný v Malých Karpatoch, v jeho koryte sú vytvorené krútnavové hrnce.

- Národná prírodná rezervácia Záruby

chránené územie má výmeru 299,99 ha, pôvodne vyhlásené v roku 1984 na ochranu lesných spoločenstiev v 3. a 4. vegetačnom stupni ako ukážky ich stupňovitosti a rôznorodosti v Malých Karpatoch s bohatým výskytom chránených a iných zriedkavých druhov rastlín a živočíchov na vedecko-výskumné, náučné a kultúrno-výchovné ciele

- Prírodná pamiatka Čertov žľab

chránené územie bolo vyhlásené v roku 1992 na výmere 23,58 ha na ochranu ojedinelého geologického útvaru, skalného žľabu kaňonovitého rázu a krasových foriem na mezozoiku Malých Karpát. Žľab je (pravdepodobne) zlomového charakteru. Prevládajú puklinové škrapy. Uplatňuje sa tu gravitačný rozpad.

- Chránený areál Všivavec

chránené územie bolo vyhlásené v roku 1992 na výmere 34,11 ha na ochranu teplomilných spoločenstiev a skalných (dolomitických) odkryvov predhoria Malých Karpát.

- Národná prírodná pamiatka Jaskyňa Driny

Zatiaľ jediná sprístupnená jaskyňa v Malých Karpatoch. Vytvorená je v druhohorných spodnokriedových rohovcových vápencoch koróziou atmosférických vôd pozdĺž tektonických porúch. Dosahuje dĺžku 680 m a vertikálne rozpätie 40 m. Pozostáva z úzkych puklinových chodieb a nevelkých sieňovitých priestorov, ktoré sa vytvorili najmä na križovatkách tektonických porúch. Objavný komín, ktorý klesá do hĺbky 36 m od horného vchodu má charakter závrtového komína. Puklinové podzemné priestory dekoruje bohatá sintrová výplň. Pre jaskyňu sú typické sintrové záclony so zúbkovitým lemovaním. Ďalej sú zastúpené sintrové vodopády a náteky, pagodovité stalagmity a rozličné formy stalaktitov. Vyskytujú sa aj sintrové jazierka, ktoré sú dopĺňované presakujúcou zrážkovou vodou. Doteraz sa v jaskyni zistilo 11 druhov netopierov.

V rámci sústavy chránených území NATURA 2000 boli vyhlásené tieto chránené územia:

- Územie európskeho významu Biele hory – SKUEV0267
- Územie európskeho významu Nad vinicami – SKUEV0277
- Chránené vtáacie územie Malé Karpaty (časť) – SKCHVU014

Stav životného prostredia a environmentálne problémy

Z hľadiska čistoty ovzdušia územie okolia Trnavy nepatrí k zaťaženým oblastiam. V obci sa nachádzajú veľké zdroje znečisťovania ovzdušia – Chemolak Smolenice a.s., Cesty Nitra a.s. – Obaľovačka Smolenice. Vzhľadom k tomu, že vo vzdialenosti do 25 km od obce sa nenachádzajú žiadne mestské sídla, je úroveň transportovaného priemyselného znečistenia nízka. Vpodniku Chemolak boli v poslednom období uskutočnené opatrenia na ekologizáciu výroby.

Z hľadiska znečistenia povrchových vôd a podzemných zdrojov vody sa dobudovaním kanalizácie eliminoval hlavný rizikový faktor – priesaky odpadových vôd zo žúmp do pôdy. Hlavnou príčinou znečistenia vody a pôdy v oblasti Trnavskej pahorkatiny je intenzívne poľnohospodárstvo, situácia sa však v poslednom období zlepšuje vďaka zníženiu objemu používaných chemických prostriedkov a hnojív. V dôsledku úplného odlesnenia Trnavskej pahorkatiny a absencie bariér vzdušného prúdenia je orná pôda nadmerne postihnutá veternou eróziou.

Prevažnú časť odpadu vyprodukovaného obyvateľmi obce tvorí tuhý domový odpad. Zmesový komunálny odpad je odvázaný na riadenú skládku. Odpad sa separuje a všetky vyseparované zložky sú zhodnotené ako druhotná surovina. Zberný dvor v obci bol je zriadený v roku 2009. V súčasnosti je mimo prevádzky, obec však plánuje vybudovať nový zberný dvor. V katastri obce sa nachádza riadená skládka nebezpečného odpadu Smutná II, v prevádzke spoločnosti Chemolak, a.s.

2.1.12 Štruktúra samosprávy a hospodárenie obce

Hospodárenie a rozpočtová situácia obce

Realizáciou koncepcie fiškálnej decentralizácie samospráv sa od roku 2005 výrazne zmenilo financovanie obcí. Reforma priniesla prechod od poskytovania dotácií samospráve zo štátneho rozpočtu k financovaniu kompetencií prostredníctvom daňových príjmov. Nový systém financovania prináša väčšiu voľnosť pri nakladaní s financiami v obecnom rozpočte, no súčasne kladie väčšie nároky na finančné riadenie obce. Pôvodný systém rozdeľovania prostriedkov podľa počtu obyvateľov ako jediného kritéria nahradil systém 4 kritérií pre určenie podielu obce na výnose dane z príjmov (počet obyvateľov s trvalým pobytom v obci, upravený veľkostným koeficientom, počet detí, ktoré v obci chodia do štátnych predškolských a školských zariadení, počet obyvateľov v dôchodkovom veku). Ďalšie zmeny sa týkajú miestnych daní a poplatkov. Obce ďalej získali väčšie právomoci pri určovaní sadzieb dane z nehnuteľností.

Obec hospodári s vyrovnaným rozpočtom. Na rok 2015 sa počíta s príjmami a výdavkami vo výške 1,58 mil. eur. V štruktúre príjmov prevládajú cudzie zdroje (transfery zo štátneho rozpočtu) nad vlastnými zdrojmi (miestne dane a poplatky). Značná časť výdavkov smeruje na zabezpečenie bežnej prevádzky obce, obecného úradu a vzdelávacích zariadení.

Špecifickým rozpočtovým príjmom je kompenzácia za umiestnenie jadrového zariadenia – EBO Jaslovské Bohunice.

Z uvedenej analýzy vyplýva, že obecný rozpočet poskytuje určitý priestor pre financovanie rozvojových zámerov. Je však potrebné uchádzať sa aj o získanie externých zdrojov – súkromných investícií, grantov a príspevkov z podporných programov.

Štruktúra a činnosť miestnej samosprávy

Obecné zastupiteľstvo má 11 členov. Schôdze sa konajú spravidla 1x za 2 - 3 mesiace. Ustanovená je funkcia zástupcu starostu a hlavného kontrolóra.

Vo vzťahu k obecnému zastupiteľstvu plnia poradnú funkciu viaceré odborné komisie:

- komisia na ochranu verejného záujmu pri výkone verejných funkcionárov
- komisia výstavby
- komisia kultúry a športu
- komisia obchodu a cestovného ruchu
- komisia školstva, zdravotníctva a sociálnych vecí
- komisia finančná
- komisia verejného poriadku a bezpečnosti
- komisia bytová
- komisia pre územný plán obce

Komunikácia s obyvateľmi sa uskutočňuje prostredníctvom obecného rozhlasu, oficiálnej internetovej stránky www.smolenice.com a facebookovej stránky. Súhrn informácií o dianí a živote v obci sprostredkúva tlačový občasník Smolenické noviny. Vydávanie občasníka bolo obnovené v roku 2015. V roku 2011 bola vydaná rozsiahla vlastivedná monografia obce. Ďalšie informačné a propagačné materiály sú distribuované v spolupráci s občianskym združením Klaster Smolenice.

2.1.13 Analýza pripravovaných projektov

V súčasnosti sú projektovo a technicky pripravené viaceré investičné projekty, ktoré uvádzame v nasledujúcom tabuľkovom prehľade.

Analýza stavu projektovej pripravenosti investícií

| Názov investície | Oblasť | Rok začatia | Tech. priprav. | Rok ukonč. | Náklady v EUR | Zdroje financ. |
|--|--------|-------------|----------------|------------|---------------|----------------|
| Obnova hradiska na Molpíri | | | PD | 2016 | | Nórske fondy |
| Revitalizácia centrál. priestorov obce | | | PD | 2017 | | fondy EÚ |
| Modernizácia verejného osvetlenia | | | PD | 2015 | | fondy EÚ |
| Rozšírenie a obnova materskej školy | | | PD | 2015 | | dotácia zo ŠR |

2.1.14 Analýza silných stránok a slabých stránok územia

Hlavné vnútorné faktory rozvoja predstavujú silné stránky a slabé stránky, vyplývajúce z daností územia, vybudovanej lokálnej infraštruktúry. V nasledujúcom prehľade sú tieto faktory zoradené podľa ich vplyvu (vzostupne).

Silné stránky

- sústredenie veľkého množstva kultúrno-historických pamiatok na území obce
- mimoriadne hodnotné a atraktívne prírodné prostredie (maloplošné chránené územia, územia európskeho významu, chránené vtáčie územie, jaskyňa Driny a i.)
- identita obce je naviazaná na silný identifikačný znak – Smolenický zámok
- komplexne vybudovaná technická infraštruktúra, vrátane kanalizácie
- prítomnosť prosperujúceho väčšieho podniku v obci zabezpečujúceho zamestnanosť
- bohatý kultúrny a spoločenský život, vrátane prestížnych podujatí regionálneho významu (Cesta rozprávkovým lesom, tradičný jarmok, charitatívne podujatie Na kolesách proti rakovine, vianočné trhy)
- aktívna činnosť viacerých súborov a spolkov, neziskových organizácií
- vysoká ekologická stabilita územia a zachovanosť pôvodných ekosystémov
- park pod zámkom poskytujúci ideálne možnosti pre väčšie spoločenské podujatia
- široká ponuka v oblasti verejných a komerčných služieb a maloobchodu
- rozsiahla a dobre diverzifikovaná infraštruktúra pre rekreáciu a cestovný ruch – značkované turistické trasy a cyklotrasy, rekreačné strediská atď.
- nízka miera znečistenia životného prostredia
- priaznivá celková sociálna situácia obyvateľstva, relatívne nízka nezamestnanosť

Slabé stránky

- nedostatočne upravené, nedoriešené verejné priestory v centre obce

- počet pracovných príležitostí v obci nepokrýva kapacity ekonomicky aktívneho obyvateľstva obce
- pretrvávajúca väzba hospodárskej základne obce na jeden výrobný podnik
- nevyhovujúci stav niektorých budov vo vlastníctve obce (zdravotného stredisko...)
- nevyhovujúci stav niektorých úsekov miestnych komunikácií
- značné vzdialenosti v rámci obce kvôli líniovému usporiadaniu pozdĺž hlavnej cesty
- niektoré historické objekty nie sú adekvátne využité a chátrajú (sýpka, kaštieľ)
- nedoriešené odstavné plochy a záchytné parkoviská
- chýbajú niektoré zariadenia a služby nekomerčnej vybavenosti
- nedostatočné spektrum zariadení obchodu a služieb vzhľadom na veľkosť obce, chýba nákupné stredisko a/alebo stredisko služieb
- narušenie pôvodného obrazu obce situovaním sídliskovej zástavby

2.2 Analýza vonkajšieho prostredia

2.2.1 Analýza regionálnych vzťahov a väzieb

Okres Trnava má v rámci Trnavského kraja centrálnu polohu. Spomedzi okresov kraja má najvyšší počet obyvateľov – 128 567 a má i najvyššiu hustotu osídlenia – 171,6 obyvateľov na 1 km². Okresom prechádzajú hlavné dopravné trasy, ktoré majú celoslovenský až medzinárodný význam, smerujúce na severovýchod pozdĺž rieky Váh – diaľnica D1 a železničná trať Bratislava-Žilina-Košice, ktorá sa v úseku medzi Bratislavou a Trnavou prebudováva na prevádzkovú rýchlosť 160 km/h. Dôležité cestné a železničné trasy vedú aj v smere západ-východ (Senica-Trnava-Nitra).

Oblasť má priemyselno-poľnohospodársky charakter. V štruktúre HDP Trnavského kraja dominuje priemysel s podielom 36%. Priemysel sa koncentruje v krajskom meste. Od roku 1989 prešla hospodárska základňa mesta hlbokou reštrukturalizáciou. Najväčšie podniky zanikli alebo výrazne obmedzili výrobu (TAZ, Zornica, Drevina, cukrovar). V súčasnosti sú najväčšími ekonomickými subjektami a zamestnávateľmi v Trnave podniky so zahraničnou majetkovou účasťou, predovšetkým PSA Peugeot-Citroen. V posledných rokoch v Trnave expandovali obchodné reťazce, ktoré tu vybudovali veľkokapacitné zariadenia maloobchodu. Lokalizácia automobilového závodu v Trnave pritiahla do regiónu ďalšie subdodávateľské firmy, čím sa mesto i širší región stali atraktívnym i pre subdodávateľské firmy. Okrem vzniku nových pracovných miest to prinieslo celkový ekonomický rozvoj v oblasti obchodu, služieb, rekreácie a zvýšenie životnej úrovne obyvateľstva.

Pokiaľ priemysel sa koncentruje predovšetkým v Trnave, ostatná časť okresu sa stále orientuje na poľnohospodársku výrobu. To súvisí aj s prevažujúcim vidieckym charakterom osídlenia okresu. Po vytvorení nových okresov Piešťany a Hlohovec odčlenením od pôvodného okresu Trnava je v dnešnom okrese jediným sídlom mestského typu mesto Trnava.

Menšie priemyselné závody sú aj v Smoleniciach (Chemolak) a Boleráze (spracovanie kukuričného škrobu). V Jaslovských Bohuniciach sa nachádza atómová elektrárňa (časť bola už odstavená).

Jedným z najdôležitejších ukazovateľov ekonomickej vyspelosti regiónu je cena práce. V roku 2013 bola priemerná nominálna mzda v Trnavskom kraji 842 eur a v okrese Trnava až 981 eur.

Miera nezamestnanosti v Trnavskom kraji predstavovala v decembri 2014 8,03%. Oproti stavu z roku 2004 ide o značný pokles; vtedy bola miera nezamestnanosti 12,99%. V rámci Trnavského kraja ide o okres s druhou najnižšou mierou nezamestnanosti po okrese Galanta.

Lokálne vzťahy a väzby

Z hľadiska lokálneho kontextu sú dôležité ekonomické a sociálne väzby s okolitými obcami. Sú podmienené historickým vývojom, administratívno-správnym systémom

a prírodnými podmienkami. Smolenice, vzhľadom k počtu obyvateľov, ale tiež kvôli lokalizácii aktivít medzinárodného významu (kongresové centrum SAV, závod Chemolak), majú v sídelnom systéme významné postavenie, ktoré v období uplatňovania koncepcie strediskovej sústavy osídlenia v 70. a 80. rokoch 20. stor. bolo administratívne vyjadrené štatútom strediska miestneho významu. V dôsledku blízkosti ďalších strediskových obcí, ktoré obmedzujú možnosti rozvoja strediskových funkcií, však súčasťou záujmového územia obce Smolenice boli len obce Lošonec, Trstín a Buková, ktoré mali spolu 6000 obyvateľov. Tieto väzby, najmä z hľadiska dochádzky do škôl, za vybavenosťou, prácou, ostali zachované aj po zrušení strediskovej sústavy.

Rozvíja sa medziobecná spolupráca aj na subregionálnej úrovni. Obec Smolenice je členom Združenia miest a obcí – región JE Jaslovské Bohunice (ZMO), ktoré vzniklo v roku 2002 transformáciou R-ZMOS založeného v roku 1991. ZMO je nezávislým združením takmer 170 miest a obcí v okruhu 30 km od Atómovej elektrárne Jaslovské Bohunice. Združenie vytvára platformu pre vzájomnú demokratickú výmenu názorov, pomáha členským obciam riešiť ich aktuálne problémy a prostredníctvom Regionálneho vzdelávacieho centra vykonáva poradenstvo a organizuje odborné vzdelávacie akcie v oblasti verejnej správy, miestneho a regionálneho rozvoja.

Zo sídiel mestského charakteru sú najvýznamnejšie väzby na Trnavu, vyššiu intenzitu postupne nadobúdajú aj ekonomické väzby na Senicu a Bratislavu ako sekundárne cieľové miesta dochádzky za prácou.

2.2.2 Analýza hlavných vonkajších faktorov rozvoja a ich vplyvu

Hlavné vonkajšie faktory rozvoja predstavujú príležitosti a ohrozenia, vyplývajúce z pôsobenia vonkajších síl a vplyvov. V nasledujúcom prehľade sú tieto faktory zoradené podľa ich vplyvu (vzostupne).

Príležitosti

- výhodná poloha obce v regióne s dynamickým ekonomickým rozvojom – v rámci Bratislavsko – Trnavského ťažiskového priestoru
- potenciál ďalšieho rozšírenia spolupráce subjektov pôsobiacich v oblasti cestovného ruchu
- popredné postavenie obce v sídelnej hierarchii vo vzťahu k okolitým vidieckym obciam
- možnosť získania finančných prostriedkov z fondov EÚ na rozvojové projekty
- priame železničné a autobusové spojenie s významnými ekonomickými centrami (s Trnavou, Bratislavou, Senicou)
- atraktívne prostredie pre rodinné bývanie
- predpoklad pokračovania migračných prírastkov obce

- predpoklad zvýšenia dynamiky a kvality územného rozvoja obce po schválení územného plánu obce
- etablovaná priemyselná zóna s dostatočnými priestorovými rezervami a potenciálom pritiažnutia nových podnikateľských činností
- spolupráca a koordinovaný postup v rámci združenia miest a obcí regiónu, MAS
- rozvoj kongresového cestovného ruchu
- zapájanie obyvateľov a nezamestnaných pri úpravách a zveľaďovaní obce

Ohrozenia

- realizácia investičných zámerov ohrozujúcich ekologické a rekreačné funkcie územia (zámer vybudovania spaľovne nebezpečného odpadu)
- okrajová poloha v rámci okresu, značná vzdialenosť od centier mestského typu
- nedostatok finančných prostriedkov v obecnom rozpočte na realizáciu väčších rozvojových zámerov
- konkurencia okolitých obcí a miest v súťaži o investície a rozvojové impulzy
- zhoršovanie demografického profilu obce a starnutie populácie
- ďalší rast objemu dopravy na štátnej ceste prechádzajúcej zastavaným územím obce
- riziko redukcie spojov a liniek verejnej dopravy
- opúšťanie tradičných modelov a vidieckeho štýlu života
- riziko neúspechu projektov na získanie prostriedkov zo štrukturálnych fondov
- rast počtu nezamestnaných v prípade rozsiahlejšieho prepúšťania v dominantnom podniku
- príliš striktné obmedzenia rozvoja rekreácie (napr. cykloturistiky) vyplývajúce z požiadaviek ochrany prírody
- odkázanosť obyvateľov na dochádzanie za prácou na väčšie vzdialenosti a s tým súvisiace negatívne sociálne dôsledky
- znižovanie záujmu obyvateľov o dianie v obci a ochoty participovať na ňom
- časté a neprehľadné zmeny legislatívy

2.3 Zhodnotenie súčasného stavu územia

V tejto podkapitole sú obsiahnuté z predchádzajúcich analýz vyplývajúce závery v podobe syntéz. Sú medzikrokom medzi analýzami a tvorbou stratégie. Ich podstatou je vyhodnotenie a sumarizácia analytického materiálu s cieľom odvodiť z nich kľúčové piliere stratégie, problémové okruhy, ktorým je nutné venovať pozornosť.

Ide o nasledovné syntetizujúce analýzy:

- SWOT analýza (s priradením bodových hodnôt jednotlivým položkám)
- STEEP analýza
- analýza problémov a možných rizík

2.3.1 SWOT analýza

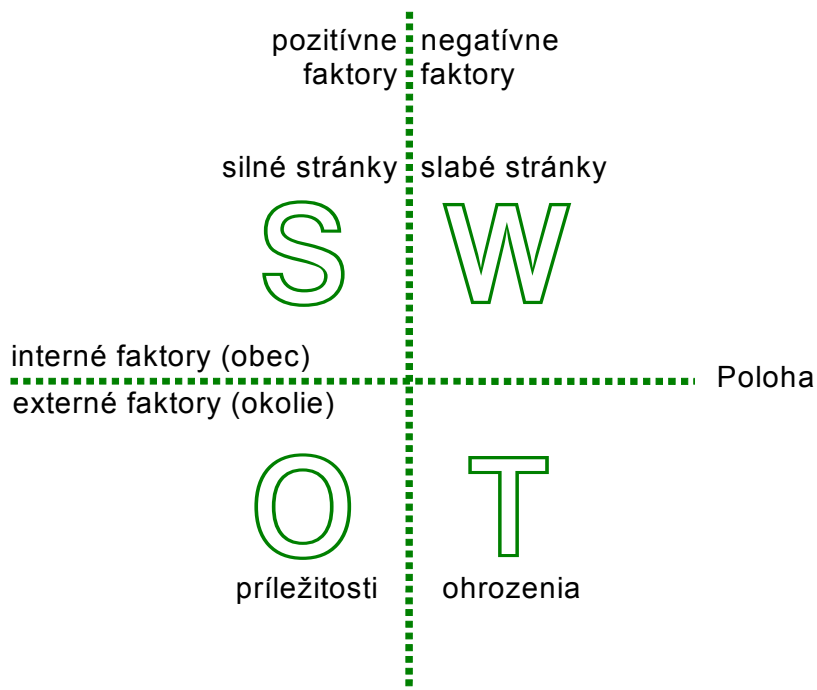
SWOT analýza poskytuje celostný pohľad na situáciu obce – na jej silné stránky, slabé stránky, príležitosti a ohrozenia rozvoja. Na základe SWOT analýzy možno presnejšie definovať najvhodnejšie ciele, ktoré by zužitkovali najvýraznejšie predpoklady a pozitívne rozvojové impulzy a eliminovali problémy a prípadné riziká. Pomáha tiež identifikovať prioritné oblasti, na rozvoj ktorých sa treba orientovať. Z tohto dôvodu nie je vhodné jej členenie podľa sektorov.

Okrem analýz stavu daného územia je predmetom záujmu aj okolité prostredie, indukujúce pozitívne alebo negatívne vplyvy. Na základe toho sa SWOT analýza člení na analýzu interného prostredia a analýzu externého prostredia.

Podľa povahy sledovaných javov sa v SWOT analýze rozlišujú pozitívne a negatívne faktory. Pozitívne faktory (silné stránky a príležitosti) predstavujú faktory indukujúce rozvojové procesy. Negatívne faktory (slabé stránky a ohrozenia) naznačujú problémy – disparity.

Jednotlivé položky v SWOT analýze sú vážené, čo znamená, že sú im priradené bodové hodnoty od 1 do 5, ktoré vyjadrujú mieru ich závažnosti. Položky s najvyššími bodovými hodnotami potom predstavujú hlavné faktory rozvoja, resp. kľúčové disparity.

Princíp SWOT analýzy



Zdroj: vlastné spracovanie

Silné stránky (S)

- | | |
|--|---|
| S1 sústredenie veľkého množstva kultúrno-historických pamiatok na území obce | 5 |
| S2 mimoriadne hodnotné a atraktívne prírodné prostredie (maloplošné chránené územia, územia európskeho významu, chránené vtáčie územie, jaskyňa Driny a i.) | 5 |
| S3 identita obce je naviazaná na silný identifikačný znak – Smolenický zámok | 5 |
| S4 komplexne vybudovaná technická infraštruktúra, vrátane kanalizácie | 4 |
| S5 prítomnosť prosperujúceho väčšieho podniku v obci zabezpečujúceho zamestnanosť | 4 |
| S6 bohatý kultúrny a spoločenský život, vrátane prestížnych podujatí regionálneho významu (Cesta rozprávkovým lesom, tradičný jarmok, charitatívne podujatie Na kolesách proti rakovine, vianočné trhy) | 4 |
| S7 aktívna činnosť viacerých súborov a spolkov, neziskových organizácií | 3 |
| S8 vysoká ekologická stabilita územia a zachovanosť pôvodných ekosystémov | 3 |
| S9 park pod zámkom poskytujúci ideálne možnosti pre väčšie spoločenské podujatia | 3 |
| S10 široká ponuka v oblasti verejných a komerčných služieb a maloobchodu | 3 |
| S11 rozsiahla a dobre diverzifikovaná infraštruktúra pre rekreáciu a cestovný ruch – značkové turistické trasy a cyklotrasy, rekreačné strediská atď. | 3 |
| S12 nízka miera znečistenia životného prostredia | 2 |

S13 priaznivá celková sociálna situácia obyvateľstva, relatívne nízka nezamestnanosť **2**

Slabé stránky (W)

| | |
|--|----------|
| W1 nedostatočne upravené, nedoriešené verejné priestory v centre obce | 4 |
| W2 počet pracovných príležitostí v obci nepokrýva kapacity ekonomicky aktívneho obyvateľstva obce | 4 |
| W3 pretrvávajúca väzba hospodárskej základne obce na jeden výrobný podnik | 4 |
| W4 nevyhovujúci stav niektorých budov vo vlastníctve obce (zdravotného stredisko...) | 3 |
| W5 nevyhovujúci stav niektorých úsekov miestnych komunikácií | 3 |
| W6 značné vzdialenosti v rámci obce kvôli líniovému usporiadaniu pozdĺž hlavnej cesty | 3 |
| W7 niektoré historické objekty nie sú adekvátne využité a chátrajú (sýpka, kaštieľ) | 3 |
| W8 nedoriešené odstavne plochy a záchytné parkoviská | 3 |
| W9 chýbajú niektoré zariadenia a služby nekomerčnej vybavenosti | 2 |
| W10 nedostatočné spektrum zariadení obchodu a služieb vzhľadom na veľkosť obce, chýba nákupné stredisko a/alebo stredisko služieb | 2 |
| W11 narušenie pôvodného obrazu obce situovaním sídliskovej zástavby | 2 |

Príležitosti (O)

| | |
|---|----------|
| O1 výhodná poloha obce v regióne s dynamickým ekonomickým rozvojom – v rámci Bratislavsko – Trnavského ťažiskového priestoru | 5 |
| O2 potenciál ďalšieho rozšírenia spolupráce subjektov pôsobiacich v oblasti cestovného ruchu | 5 |
| O3 popredné postavenie obce v sídelnej hierarchii vo vzťahu k okolitým vidieckym obciam | 5 |
| O4 možnosť získania finančných prostriedkov z fondov EÚ na rozvojové projekty | 4 |
| O5 priame železničné a autobusové spojenie s významnými ekonomickými centrami (s Trnavou, Bratislavou, Senicou) | 3 |
| O6 atraktívne prostredie pre rodinné bývanie | 3 |
| O7 predpoklad pokračovania migračných prírastkov obce | 3 |
| O8 predpoklad zvýšenia dynamiky a kvality územného rozvoja obce po schválení územného plánu obce | 2 |
| O9 etablovaná priemyselná zóna s dostatočnými priestorovými rezervami a potenciálom pritiažnutia nových podnikateľských činností | 2 |

| | |
|---|----------|
| O10 spolupráca a koordinovaný postup v rámci združenia miest a obcí regiónu, MAS | 2 |
| O11 rozvoj kongresového cestovného ruchu | 2 |
| O12 zapájanie obyvateľov a nezamestnaných pri úpravách a zveľaďovaní obce | 1 |

Ohrozenia (T)

| | |
|---|----------|
| T1 realizácia investičných zámerov ohrozujúcich ekologické a rekreačné funkcie územia (zámer vybudovania spaľovne nebezpečného odpadu) | 5 |
| T2 okrajová poloha v rámci okresu, značná vzdialenosť od centier mestského typu | 4 |
| T3 nedostatok finančných prostriedkov v obecnom rozpočte na realizáciu väčších rozvojových zámerov | 4 |
| T4 konkurencia okolitých obcí a miest v súťaži o investície a rozvojové impulzy | 4 |
| T5 zhoršovanie demografického profilu obce a starnutie populácie | 3 |
| T6 ďalší rast objemu dopravy na štátnej ceste prechádzajúcej zastavaným územím obce | 3 |
| T7 riziko redukcie spojov a liniek verejnej dopravy | 3 |
| T8 opúšťanie tradičných modelov a vidieckeho štýlu života | 3 |
| T9 riziko neúspechu projektov na získanie prostriedkov zo štrukturálnych fondov | 2 |
| T10 rast počtu nezamestnaných v prípade rozsiahlejšieho prepúšťania v dominantnom podniku | 2 |
| T11 príliš striktné obmedzenia rozvoja rekreácie (napr. cykloturistiky) vyplývajúce z požiadaviek ochrany prírody | 2 |
| T12 odkázanosť obyvateľov na dochádzanie za prácou na väčšie vzdialenosti a s tým súvisiace negatívne sociálne dôsledky | 2 |
| T13 znižovanie záujmu obyvateľov o dianie v obci a ochoty participovať na ňom | 1 |
| T14 časté a neprehľadné zmeny legislatívy | 1 |

2.3.2 STEEP analýza

STEER analýza je analýzou jednotlivých častí vonkajšieho prostredia, ktoré majú vplyv na daný subjekt, t.j. na obec. Analyzované sú faktory spoločenské – sociálne, demografické, hodnotové (S), technologické (T), ekonomické (E), ekologické (E), politické (P). Podstatou je ujasniť si, ktoré vonkajšie faktory, ktoré obec väčšinou vôbec nemôže ovplyvniť, majú na ňu významný vplyv.

STEER analýza obce

| Faktory | |
|---------------|--|
| Spoločenské | <ul style="list-style-type: none">▪ demografické zmeny▪ zmeny postojov a správania populácie▪ zmeny preferencií zákazníkov |
| Technologické | <ul style="list-style-type: none">▪ úroveň technológie poskytovateľa▪ dostupná / využívaná technológia▪ technológie pre kontakt s verejnosťou |
| Ekonomické | <ul style="list-style-type: none">▪ nové príležitosti a investori▪ dodatočné finančné zdroje▪ vplyv daňovej politiky |
| Ekologické | <ul style="list-style-type: none">▪ dopady investičných projektov na životné prostredie▪ environmentálna politika▪ podpora tvorby a ochrany životného prostredia |
| Politické | <ul style="list-style-type: none">▪ vládne sektorové politiky▪ legislatíva▪ zmeny centrálnej vlády▪ zmeny vo vedení obce a v samosprávnom orgáne |

2.3.3 Analýza problémov a možných rizík

Analýza problémov pomenúva hlavné nedostatky (disparity), na riešenie ktorých sa treba zamerať. Vychádza zo SWOT analýzy a dopĺňa ju o ďalšie faktory, ktoré neboli zaradené medzi slabé stránky a hrozby. Okrem primárneho problému sú predmetom analýzy aj ich následky (súčasnú, resp. potenciálnu). Výsledky tejto analýzy sú dôležité pre stanovenie prioritných oblastí, ktoré vyžadujú prioritné riešenie a výber vhodných projektov, aktivít a opatrení, ktoré by tieto problémy pomohli eliminovať.

Riziká ďalšieho vývoja, s uvedením zdrojov rizík, dôsledkov a odhadu pravdepodobnosti výskytu, sú uvedené v nasledujúcej tabuľke.

Kontrolný zoznam pre hodnotenie možných rizík

| Druh rizika | Objekt rizika | Zdroj rizika | Nežiaduce dôsledky | Pravdepodobnosť |
|--------------|--|-----------------|----------------------------------|-----------------|
| Individuálne | nezáujem obyvateľov (potenciálnych užívateľov) | užívatelia | nerealizácia aktivít | 50% |
| Technické | chyby projektovej dokumentácie | PD | dodatočné náklady | 10% |
| | problémy pri verejnom obstarávaní | legislatíva | | 20% |
| | poruchovosť systémov | technológia | | 20% |
| Ekologické | nedostatočná starostlivosť o zložky krajiny | užívatelia pôdy | degradácia krajiny / výsledkov | 30% |
| Sociálne | medziľudské vzťahy | obyvatelia | nerealizácia aktivít | 20% |
| Ekonomické | nedostatok finančných zdrojov, nezískanie NFP, dotácie | externý | nerealizácia projektov / aktivít | 70% |

2.3.4 Prognóza budúceho vývoja a identifikácia východísk

Prognóza budúceho vývoja je v neustále sa meniacich podmienkach značne zložitá a v podstate nemožná. Možné je však uvažovať o troch odlišných scenároch rozvoja – optimistickom, pesimistickom a neutrálnom. Navrhnutá stratégia rozvoja je v zásade postavená na optimistickom scenári rozvoja.

Zo SWOT analýzy a z analýzy problémov vyplynuli hlavné faktory rozvoja obce a kľúčové disparity.

V rámci SWOT analýzy silné stránky a príležitosti identifikujú hlavné faktory rozvoja – t.j. **rozvojový potenciál**. Kľúčové disparity, t.j. **limity rozvoja územia** sú výstupom analýzy problémov a podporené sú slabými stránkami a ohrozeniami identifikovanými v SWOT analýze. Tieto faktory predstavujú hlavné východiská pre stanovenie stratégie rozvoja obce. Ťažiskovo by stratégia mala byť orientovaná na zhodnotenie silných stránok a maximálne využitie príležitostí, vzhľadom k tomu, že problémy a potenciálne ohrozenia nie sú závažného charakteru.

3. Strategická časť

3.1 Strategická vízia

Stratégiu rozvoja obce Smolenice reprezentuje celková vízia obce naznačujúca ideál rozvoja do budúcnosti. Strategická vízia predstavuje ekvivalent globálneho cieľa. Má podobu motto – výroku opisujúceho ideálny cieľový stav ku koncu výhľadového obdobia (r. 2025).

Vízia obce Smolenice

„Smolenice sa stanú skutočnou perlou Malých Karpát, miestom pre príjemný odpočinok a poznávanie histórie a prírody, a zároveň miestom, ktoré poskytuje prvotriedne bývanie a všetky služby a výhody moderného života obyvateľom, hrdým na svoju obec.“

3.2 Návrh a opis stratégie

Stratégiu rozvoja obce Smolenice je treba zamerať na zhodnotenie silných stránok a maximálne využitie príležitostí. Aby obec túto rozvojovú šancu čo najlepšie využila a pritom nestratila svoju identitu, je potrebné presadzovať komplexnú a vyváženú stratégiu rozvoja, ktorá bude sledovať prioritné ciele nasledujúcich prioritných oblastí:

- Podpora cestovného ruchu a identity obce
- Investície do základnej infraštruktúry a životné prostredie
- Kultúra, spoločenský život a služby pre obyvateľov

Ad A.

Rozvojová stratégia obce je v prvom rade založená na ďalšom zhodnocovaní potenciálov cestovného ruchu, zlepšovaní jeho materiálno-technickej základne, skvalitňovaní služieb a koordinácii jednotlivých aktivít. Rozvoj cestovného ruchu bude stavať na prítomnosti veľkého množstva kultúrno-historických pamiatok, ako aj prírodných krás.

V oblasti cestovného ruchu je potrebné rozširovať spektrum ponúkaných služieb a atrakcií (vrátane možností ubytovania), čo umožňuje osloviť rôzne skupiny návštevníkov, predĺžiť ich pobyt a zvýšiť pravdepodobnosť ich pravidelného návratu. Súčasne je však žiaduce zamerať úsilie na špecifické segmenty. Odporúčame viac využiť potenciál špecifickej formy cestovného ruchu - kongresový turizmus, ktorý tu má dobré predpoklady vďaka tradícii kongresového centra SAV a výhodnej polohe voči Bratislave (do vzdialenosti 60 km od Bratislavy sa nenachádza žiadne iné kongresové centrum porovnateľného významu).

V súčasnosti je cestovný ruch v obci obmedzený len na krátku letnú sezónu. Orientácia na kongresový cestovný ruch by umožnila stabilnejšie rozloženie návštevnosti počas roka. Rovnaký efekt by malo aj rozšírenie ponuky pre návštevníkov na prezentáciu miestnych

výrobných a gastronomických špecialít. Na tento účel treba uvažovať s budovaním infraštruktúry (zriadenie verejného trhoviska, podnikateľského inkubátora, vytvorenie vhodných priestorov – rekonštrukcia sýpky) a tiež s obohatením ponuky o možnosti aktívneho turizmu a podujatia (napr. kurzy remesiel, netradičné športy, spomienkové podujatia spojené so Š. Baničom).

Ďalším segmentom cestovného ruchu s veľkým potenciálom, ktorý však predpokladá budovanie infraštruktúry, je cykloturistika.

Nielen kvôli rozvoju cestovného ruchu je potrebné zatraktívňovať a kultivovať prostredie obce, vytvoriť reprezentačné centrálné verejné priestranstvá podčiarkujúce identitu obce, upraviť zeleň, doplniť charakteristické prvky drobnej architektúry.

Ad B.

Kvalitná a všestranne rozvinutá infraštruktúra je základným predpokladom kvality bývania, života v obci. Od nej závisí, či sa obci podarí pritiahnúť nových obyvateľov a či obyvatelia budú ochotní v obci zotrvať. Tento faktor je podstatný aj z hľadiska rozvoja podnikania a cestovného ruchu. Typickým problémom vidieckych obcí sú deficity v oblasti infraštruktúry. Po dobudovaní kanalizácie sa rozvojové predpoklady obce podstatne zlepšili. Potrebné je však riešiť problémy v oblasti dopravy – stav niektorých miestnych komunikácií a chodníkov, vybudovať odstavné plochy a záchytné parkoviská. Investície ďalej vyžadujú inžinierske stavby a siete – verejné osvetlenie, doriešenie odvádzania dažďových vôd, vybudovanie zberného dvora na separovanie odpadu. Ďalej je potrebné zamerať sa na investície do verejných budov – zdravotného strediska, materskej školy, domu smútku. Viaceré z uvedených infraštruktúrnych projektov však vyžadujú značné investície, z ktorých väčšinu bude možné zrealizovať len pri získaní externých zdrojov zo štátnych dotácií a fondov EÚ.

Značná koncentrácia atrakcií na území Smoleníc predstavuje potenciál rozvoja „prvotriedneho bývania“, s istou pridanou hodnotou lokality v podobe atraktívneho prostredia s identitou a „magickou atmosférou“. Aj v súvislosti s hospodárskym rozvojom krajského mesta rastie dopyt po kvalitnom bývaní, najmä v segmente rodinného bývania. Okrem podpory individuálnej bytovej výstavby je potrebné ponúknuť možnosť cenovo dostupného bývania aj menej solventným, no z hľadiska ľudského potenciálu perspektívnym skupinám (mladé rodiny).

Ad C.

Zvýšenie záujmu obyvateľov o dianie v obci je možné dosiahnuť ako udržiavaním vyváženého spektra podujatí a aktivít kultúrno-spoločenského života a tiež ich priebežnou obmenou – zavedením nových kultúrnych a spoločenských podujatí.

Pre rôzne vekové skupiny obyvateľstva je potrebné zabezpečiť dostatok možností pre spoločenské kontakty, poskytnúť atraktívne možnosti doplnkového vzdelávania – formou prednášok, besied, kurzov. Identitu obce a úroveň kultúrneho života je vhodné umocniť organizovaním výstav a prezentácií miestnych umelcov.

V budúcnosti, vzhľadom na demografický vývoj, by sa malo viac pozornosti venovať sociálnym službám pre poproduktívnu zložku obyvateľstva. Okrem rozširovania a skvalitňovania ponuky služieb pre rekreačné aktivity návštevníkov, je potrebné rozširovať možnosti pre voľnočasové aktivity miestneho obyvateľstva (vybudovanie nového ihriska, priestorov pre sociálne interakcie). V oblasti informovania je obec jedným z lídrov regiónu, napriek tomu je možné zavádzať ďalšie inovácie a súčasne rozvíjať tradičné informačné médiá (informačný časopis).

3.3 Strategické ciele

Strategické ciele nemajú charakter „hotových návrhov“, ale reprezentujú istú filozofiu prístupu k riešeniu problémov, ktorú naznačila už strategická vízia. Strategické ciele sú špecifické – t.j. sú viazané na 3 vytypované prioritné oblasti – Investície do základnej infraštruktúry, Rozvoj podnikania a služieb pre obyvateľov, Kultúra, spoločenský život a identita obce. Prioritné oblasti budú predstavovať hlavné oblasti smerovania finančnej a organizačnej podpory rozvoja.

Hierarchia strategických cieľov a opatrení

Vízia obce Smolenice

Smolenice sa stanú skutočnou perlou Malých Karpát, miestom pre príjemný odpočinok a poznávanie histórie a prírody, a zároveň miestom, ktoré poskytuje prvotriedne bývanie a všetky služby a výhody moderného života obyvateľom, hrdým na svoju obec.

| Prioritná oblasť A | | Prioritná oblasť B | | Prioritná oblasť C | |
|--|---------------|---|---------------|--|---------------|
| Podpora cestovného ruchu a identity obce | | Investície do základnej infraštruktúry a životné prostredie | | Kultúra, spoločenský život a služby pre obyvateľov | |
| Cieľ | Cieľ | Cieľ | Cieľ | Cieľ | Cieľ |
| Opatrenie A.1 | Opatrenie A.2 | Opatrenie B.1 | Opatrenie B.2 | Opatrenie C.1 | Opatrenie C.2 |
| Cieľ | Cieľ | Cieľ | Cieľ | Cieľ | Cieľ |
| Opatrenie A.3 | Opatrenie A.4 | Opatrenie B.3 | Opatrenie B.4 | Opatrenie C.3 | Opatrenie C.4 |
| Cieľ | Cieľ | | | | |
| Opatrenie A.5 | Opatrenie A.6 | | | | |

Prehľad strategických cieľov a opatrení pre Prioritnú oblasť A – Podpora cestovného ruchu a identity obce

Cieľ: Širšia ponuka ubytovacích kapacít pre rôzne cieľové skupiny

- Opatrenie A.1 Podpora vzniku nových ubytovacích kapacít

Cieľ: Zlepšenie stavu kultúrno-historického dedičstva

- Opatrenie A.2 Obnova a prezentácia kultúrno-historického dedičstva

Cieľ: Dostatok možností pre cykloturistiku

- Opatrenie A.3 Budovanie infraštruktúry cyklotrás

Cieľ: Atraktívne verejné priestranstvá s identitou

- Opatrenie A.4 Revitalizácia verejných priestranstiev

Cieľ: Viac podnikateľov a pracovných miest v cestovnom ruchu

- Opatrenie A.5 Podpora podnikania a miestnych výrobkov

Cieľ: Rozširovanie atrakcií pre návštevníkov

- Opatrenie A.6 Zavádzanie nových atrakcií cestovného ruchu

Prehľad strategických cieľov a opatrení pre Prioritnú oblasť B – Investície do základnej infraštruktúry a životné prostredie

Cieľ: Zlepšenie stavu dopravnej infraštruktúry

- Opatrenie B.1 Investície do miestnej dopravnej infraštruktúry

Cieľ: Plne vybudovaná technická infraštruktúra

- Opatrenie B.2 Dobudovanie technickej infraštruktúry

Cieľ: Zvýšenie atraktivity obce pre prisťahovanie obyvateľov

- Opatrenie B.3 Podpora rozvoja bývania

Cieľ: Zlepšenie stavu verejných budov a areálov

- Opatrenie B.4 Investície do budov a areálov vo vlastníctve obce

Prehľad strategických cieľov a opatrení pre Prioritnú oblasť C – Kultúra, spoločenský život a služby pre obyvateľov

Cieľ: Pestrý kultúrno-spoločenský život pre obyvateľov obce i regiónu

- Opatrenie C.1 Organizovanie aktivít kultúrneho a spoločenského života

Cieľ Širšie spektrum poskytovaných sociálnych služieb

- Opatrenie C.2 Zabezpečenie sociálnych služieb pre seniorov a znevýhodnených občanov

Cieľ: Viac možností pre voľnočasové aktivity obyvateľov

- Opatrenie C.3 Vytvorenie priestorov pre voľnočasové aktivity

Cieľ: Zlepšenie informovanosti a bezpečnosti obyvateľov a návštevníkov

- Opatrenie C.4 Zavádzanie progresívnych informačných a bezpečnostných systémov

4. Programová časť

4.1 Návrh opatrení a aktivít

Programová časť obsahuje podrobnejšie rozpracovanie stratégie na úroveň opatrení a aktivít. Pre každú prioritnú oblasť je navrhnutý súbor konkrétnych **opatrení, aktivít, resp. projektov** smerujúcich k naplneniu rozvojovej stratégie obce, reprezentovanou víziou a strategickými cieľmi. Opatrenia a aktivity dodávajú dlhodobej a abstraktnejšie ponímanej stratégii žiaduci operatívny aspekt tým, že ju transformujú do konkrétnych praktických krokov. Preto sa týkajú kratšieho obdobia, ich plánovací horizont je 3 – 5 rokov. V niektorých prípadoch sa počíta s neskorším začiatkom realizácie (v druhom slede), po splnení istých nevyhnutných podmienok.

Programová časť obsahuje prvky rôzneho druhu a hierarchických úrovní:

- opatrenia – predstavujú vecne príbuzné skupiny aktivít / projektov
- aktivity – sú neinvestičného charakteru, často s predpokladom permanentného priebehu
- projekty – predstavujú investičné akcie prípadne aj komplexné časovo ohraničené akcie neinvestičného charakteru; sú rámcovými projektmi, t.j. nie podrobnými realizačnými projektmi

Ku každej aktivite/projektu je pripojená charakteristika (v podobe tabuľkového formulára), ktorá obsahuje nasledujúce položky:

- stručný opis – zahŕňajúci opis stavu pred realizáciou a opis výstupov / výsledkov, t.j. čo sa má projektom dosiahnuť
- určenie zodpovedného subjektu (garanta), prípadne aj kontaktnej osoby a spolupracujúcich subjektov
- obdobie realizácie
- väzba na cieľ – odôvodnenie prínosu pre obec a pre splnenie strategických cieľov
- prehľad užívateľov – cieľových skupín, ktoré budú profitovať z realizácie projektu / aktivity
- merateľné ukazovatele – v podobe merateľných indikátorov úspešnosti – len ak nie je účelné posudzovať splnenie projektu v zmysle jeho popisu v stanovenom čase
- prehľad rizík – možných ohrození realizácie projektu / aktivity
- špecifikáciu potrebných postupových krokov podmieňujúcich realizáciu - len v prípade zložitejších projektov / aktivít
- odhad nákladov (nemožno zamieňať s presným rozpočtom)
- určenie spôsobu financovania
- ostatné údaje – napr. zmluvné podmienky, poznámky

Tabuľka opatrení, projektov a aktivít podľa prioritných oblastí

| Opatrenie | Projekt / Aktivita | Prioritná oblasť |
|--|--|---|
| A.1 Podpora vzniku nových ubytovacích kapacít | A.1.1 Kongresový hotel A.1.2 Podpora ubytovania na súkromí | A – Podpora cestovného ruchu a identity obce |
| A.2 Obnova a prezentácia kultúrno-historického dedičstva | A.2.1 Obnova hradiska na Molpíri A.2.2 Obnova nehnuteľných kultúrno-historických pamiatok | |
| A.3 Budovanie infraštruktúry cyklotrás | A.3.1 Vybudovanie Malokarpatskej cyklotrasy A.3.2 Vybudovanie / vyznačenie miestnych cyklotrás | |
| A.4 Revitalizácia verejných priestranstiev | A.4.1 Revitalizácia centrálnych priestorov obce – 1. časť A.4.2 Revitalizácia centrálnych priestorov obce – 2. časť A.4.3 Vytvorenie lokálneho centra v časti Neštich A.4.4 Revitalizácia a výsadba verejnej zelene v obci A.4.5 Úprava okolia železničnej stanice | |
| A.5 Podpora podnikania a miestnych výrobkov | A.5.1 Rekonštrukcia a nové využitie pre objekt sýpky A.5.2 Zriadenie verejného trhoviska A.5.3 Polyfunkčné priestory pre prezentáciu miestnych výrobcov | |
| A.6 Zavádzanie nových atrakcií cestovného ruchu | A.6.1 Kurzy tradičných remesiel A.6.2 Podpora parašutizmu a príbuzných športov A.6.3 Podpora agoturistiky | |
| B.1 Investície do miestnej dopravnej infraštruktúry | B.1.1 Rekonštrukcia miestnych komunikácií B.1.2 Riešenie odstavných plôch a záchytných parkovísk B.1.3 Výstavba a rekonštrukcia chodníkov | B – Investície do základnej infraštruktúry a životné prostredie |
| B.2 Dobudovanie technickej infraštruktúry | B.2.1 Zriadenie zberného dvora na separovaný odpad B.2.2 Dobudovanie systému na odvedenie dažďovej vody a protipovodňovú ochranu B.2.3 Dobudovanie kanalizácie B.2.4 Modernizácia verejného osvetlenia | |
| B.3 Podpora rozvoja bývania | B.3.1 Výstavba nájomných bytov B.3.2 Výstavba miestnych komunikácií v nových stavebných lokalitách B.3.3 Výstavba inžinierskych sietí v nových stavebných lokalitách | |
| B.4 Investície do budov a areálov vo vlastníctve obce | B.4.1 Rekonštrukcia zdravotného strediska B.4.2 Rozšírenie a obnova materskej školy B.4.3 Rekonštrukcia domu smútku B.4.4 Rozšírenie cintorínov v Smoleniciach a v časti Neštich B.4.5 Vysporiadanie pozemkov a úprava areálu školy | |
| C.1 Organizovanie | C.1.1 Udržiavanie vyváženého spektra podujatí a | C – Kultúra, |

| Opatrenie | Projekt / Aktivita | Prioritná oblasť |
|---|--|---|
| aktivít kultúrneho a spoločenského života | aktivít kultúrneho a spoločenského života C.1.2 Zavedenie nových kultúrnych a spoločenských podujatí C.1.3 Ponuka doplnkového vzdelávania pre občanov C.1.4 Podpora, organizovanie výstav a prezentácií miestnych umelcov | spoločenský život a služby pre obyvateľov |
| C.2 Zabezpečenie sociálnych služieb pre seniorov a znevýhodnených občanov | C.2.1 Zariadenie sociálnych služieb pre seniorov C.2.2 Poskytovanie sociálnych služieb pre znevýhodnených občanov | |
| C.3 Vytvorenie priestorov pre voľnočasové aktivity | C.3.1 Vybudovanie nového ihriska pre deti a mládež C.3.2 Zriadenie komunitného centra / priestorov pre spoločenské organizácie | |
| C.4 Zavádzanie progresívnych informačných a bezpečnostných systémov | C.4.1 Doplnenie orientačných a informačných tabúľ C.4.2 Inštalovanie kamerového systému C.4.3 Vydávanie pravidelného tlačeneho a elektronického informačného časopisu | |

Merateľné ukazovatele

Súčasťou programovej časti je aj stanovenie merateľných ukazovateľov pre hodnotenie programového dokumentu. Merateľné ukazovatele majú charakter kvantitatívnych indikátorov úspešnosti, definujúcich cieľové hodnoty, ktoré sa majú dosiahnuť.

Z hľadiska monitorovania plnenia jednotlivých aktivít a projektov je potrebné sledovať merateľné ukazovatele výsledku, prípadne, výstupu a dopadu.

Ukazovatele výsledku vyjadrujú priamy efekt projektu bezprostredne po ukončení realizácie projektu a merajú bezprostredný následok, ktorý bol vyvolaný výstupom.

Za ukazovateľ výstupu možno považovať realizáciu aktivít projektu v stanovenom rozsahu, danom parametrami projektu (opísaný výsledok, náklady, stavebné parametre a pod.). Odrážajú skutočnosť, že niečo bolo vytvorené, realizované, zriadené.

Ukazovatele dopadu vyjadrujú dlhodobý efekt aktivity / projektu, teda príspevok k cieľom, či k potrebám danej cieľovej skupiny.

Pre jednotlivé opatrenia stanovujeme prevažne ukazovatele výsledku. Projekty, pre ktoré nie sú osobitne stanovené merateľné ukazovatele, sa považujú za realizované, ak sa projekt realizuje v plnom rozsahu (100%) – t.j. ide o aplikáciu ukazovateľa výstupu. Naplnenie ukazovateľov výstupu sa uvádza v %.

Tabuľka ukazovateľov výsledkov, dopadov

| Označ. opatr. | Názov ukazovateľa | Definícia | Inform. zdroj | Merná jedn. | Východ. hodnota | Cieľová hodnota 2020 |
|---------------|--|-----------|---------------|-------------|-----------------|----------------------|
| A.1.2 | Počet poskytovateľov ubytovania | výsledok | obec | počet | – | 10 |
| A.3.1 | Dĺžka vybudovaných cyklotrás | výsledok | obec | km | – | 2 |
| A.3.2 | Dĺžka vybudovaných cyklotrás | výsledok | obec | km | – | 5 |
| B.1.1 | Dĺžka rekonštruovaných komunikácií | výsledok | obec | km | – | 0,5 |
| B.1.3 | Dĺžka rekonštruovaných / vybudovaných chodníkov | výsledok | obec | km | – | 2 |
| B.2.1 | Podiel separovaného odpadu z celkového množstva komunálneho odpadu | výsledok | obec | % | | 15 |
| B.2.4 | Zníženie energetickej náročnosti VO | výsledok | obec | % | – | 20 |
| B.3.1 | Počet vybudovaných nájomných bytov | výsledok | obec | počet | – | 37 |
| C.1.1 | Počet podujatí ročne | výsledok | obec | počet | | 20 |
| C.1.2 | Počet podujatí ročne | výsledok | obec | počet | – | 2 |
| C.1.4 | Počet podujatí ročne | výsledok | obec | počet | – | 1 |
| C.4.2 | Zníženie počtu prípadov majetkovej kriminality a vandalizmu | výsledok | obec | % | – | 20 |

4.2 Opatrenia a aktivity pre Prioritnú oblasť A – Podpora cestovného ruchu a identity obce

Formuláre pre prípravu projektov a aktivít

| | |
|------------------------------|---|
| Názov | A.1.1 Kongresový hotel |
| Opis - stav pred realizáciou | V obci je kongresové centrum SAV na zámku, ktoré má však obmedzenú kapacitu |
| Opis - výstupy | Výstavba kongresového hotela sa zrealizuje podľa existujúceho projektu. Hotel s dostatočnou ubytovacou kapacitou (50–80 lôžok) a s primeraným štandardom bude orientovaný na účastníkov väčších odborných podujatí (konferencií a kongresov). |
| Garant | súkromný investor |
| Kontaktná osoba garanta | – |
| Spolupráca | – |
| Obdobie realizácie | 2016 – 2020 |
| Väzba na cieľ | Širšia ponuka ubytovacích kapacít pre rôzne cieľové skupiny |
| Užívatelia | podnikatelia, návštevníci, účastníci kongresov |
| Indikátory monitoringu | – |
| Riziká | nedostatok finančných zdrojov |
| Postup realizácie | – |
| Náklady | – |
| Financovanie | súkromné zdroje |
| Zmluvné podmienky | – |

| | |
|------------------------------|---|
| Názov | A.1.2 Podpora ubytovania na súkromí |
| Opis - stav pred realizáciou | V obci je viacero penziónov a poskytovateľov ubytovania |
| Opis - výstupy | V spolupráci s obyvateľmi obce, ktorí majú záujem a vhodné podmienky pre poskytovanie ubytovania na súkromí, bude vytvorená sieť poskytovateľov ubytovania. |
| Garant | Klaster Smolenice |
| Kontaktná osoba garanta | |
| Spolupráca | obec |
| Obdobie realizácie | 2016 – 2020 |
| Väzba na cieľ | Širšia ponuka ubytovacích kapacít pre rôzne cieľové skupiny |
| Užívatelia | návštevníci |
| Indikátory monitoringu | počet poskytovateľov ubytovania: min. 10 |
| Riziká | Nedostatočný záujem na strane ponuky |
| Postup realizácie | – |
| Náklady | |
| Financovanie | súkromné zdroje |
| Zmluvné podmienky | – |

| | |
|------------------------------|--|
| Názov | A.2.1 Obnova hradiska na Molpíri |
| Opis - stav pred realizáciou | V obci sa nachádza významná archeologická lokalita – rozsiahle halštatské hradisko Molpír |
| Opis - výstupy | Archeologická lokalita – hradisko Molpír bude rekonštruovaná v rámci prebiehajúceho projektu |
| Garant | OZ Naše Smolenice |
| Kontaktná osoba garanta | |
| Spolupráca | obec |
| Obdobie realizácie | 2015 – 2016 |
| Väzba na cieľ | Zlepšenie stavu kultúrno-historického dedičstva |
| Užívatelia | návštevníci |
| Indikátory monitoringu | – |
| Riziká | – |
| Postup realizácie | – |
| Náklady | 320 000 Eur |
| Financovanie | Nórske fondy |
| Zmluvné podmienky | podľa výsledku verejného obstarávania |
| Poznámky | – |

| | |
|------------------------------|--|
| Názov | A.2.2 Obnova nehnuteľných kultúrno-historických pamiatok |
| Opis - stav pred realizáciou | Stav niektorých nehnuteľných kultúrno-historických pamiatok vyžaduje rekonštrukciu |
| Opis - výstupy | Uskutoční sa postupná obnova nehnuteľných kultúrno-historických pamiatok, zapísaných v evidencii pamätihodností obce Smolenice v zmysle VZN č. 12/2008 o miestnych pamätihodnostiach. Ide o nasledovné objekty: anglický romantizujúci park pri zámku, božia muka na rázcestí v časti Neštich, Farský kostol Narodenia Panny Márie, Hlboča – dolina, vodopád a krasové útvary, Hlboča – kaplnka Panny Márie Lurdskej, Hrob Štefana Baniča, Jaskyňa Driny, Kamenní mníši z Dobrej vody, Kaplnka Karmelskej Panny Márie, Kaplnka Nanebovstúpenia Pána, Kaplnka Navštívenia Panny Márie, Kaplnka sv. Michala, Kaplnka sv. Rócha s cintorínom, Kaplnka sv. Vendelína, Kostol Nanebovzatia Panny Márie, Kríž umučenia, Krížová cesta vo vinohradoch, Krížová cesta – Kalvária, Molpír – hradisko, Pamätný kríž pri družstve, Pamätný kríž pri Zajačej uličke, Pamätný kríž Bartekových, Pamätný kríž Špačkových, Park v dolnom kaštieli, Pomník ďakujúcich, Pomník obetiam vojny, Pomník padlým vojakom, Prancier, Rodinné mauzóleum Pálffyovcov, Smolenický zámok s areálom, Socha Sedembolestnej Panny Márie, Socha sv. Floriána, Socha sv. Jána Nepomuckého, Socha sv. Urbana, Stará fara so slnečnými hodinami, Stará škola, Starý pivovar Erdődyovcov, Súbor náhrobných kameňov pri kostole, Súsošie Mater Dolorosa, Zemianska kúria Kollerovcov, Zvonica, Židovský cintorín |
| Garant | obec |
| Kontaktná osoba garanta | starosta |
| Spolupráca | – |

| | |
|------------------------|---|
| Obdobie realizácie | 2015 – 2020 |
| Väzba na cieľ | Zlepšenie stavu kultúrno-historického dedičstva |
| Užívatelia | návštevníci |
| Indikátory monitoringu | – |
| Riziká | nedostatok finančných zdrojov |
| Postup realizácie | – |
| Náklady | |
| Financovanie | obec, dotácie zo ŠR |
| Zmluvné podmienky | – |
| Poznámky | – |

| | |
|------------------------------|--|
| Názov | A.3.1 Vybudovanie Malokarpatskej cyklotrasy |
| Opis - stav pred realizáciou | Malokarpatská cyklotrasa je vyznačená ako dopravne nesegregovaná trasa po frekventovanej ceste II. triedy |
| Opis - výstupy | Malokarpatská cyklotrasa bude vybudovaná v oddelenom pruhu od cesty II. triedy. Cyklotrasa by mala aj lokálny význam pre obyvateľov obce a uľahčila by presun medzi oboma koncami obce, ktoré sú pre pretiahnutý pôdorys zastavaného územia navzájom značne vzdialené. |
| Garant | VÚC (MAS) |
| Kontaktná osoba garanta | |
| Spolupráca | obec |
| Obdobie realizácie | 2016 – 2020 |
| Väzba na cieľ | Dostatok možností pre cykloturistiku |
| Užívatelia | návštevníci, obyvatelia obce |
| Indikátory monitoringu | Dĺžka vybudovaných cyklotrás: min. 2 km |
| Riziká | nedostatok finančných zdrojov, nezískanie NFP |
| Postup realizácie | 1. majetkové vysporiadanie pozemkov / 2. vypracovanie projektu s rozpočtom / 3. príprava žiadosti o NFP / 4. výber dodávateľa / 5. realizácia |
| Náklady | |
| Financovanie | fondy EÚ |
| Zmluvné podmienky | podľa výsledku verejného obstarávania |
| Poznámky | – |

| | |
|------------------------------|--|
| Názov | A.3.2 Vybudovanie / vyznačenie miestnych cyklotrás |
| Opis - stav pred realizáciou | V Malých Karpatoch je vyznačených niekoľko úsekov cyklotrás |
| Opis - výstupy | Sieť cyklotrás sa doplní o nové úseky (s ohľadom na požiadavky ochrany prírody), prioritne sa vybuduje cyklistická trasa do Trnavy. Tým by sa výrazne zlepšila dosiahnuteľnosť obce pre cykloturistov – vzdialenosť z Trnavy je z hľadiska trvania výletu optimálna (1 hod). |
| Garant | VÚC (MAS) |
| Kontaktná osoba garanta | |
| Spolupráca | obec |
| Obdobie realizácie | 2016 – 2020 |
| Väzba na cieľ | Dostatok možností pre cykloturistiku |
| Užívatelia | návštevníci |
| Indikátory monitoringu | Dĺžka vybudovaných cyklotrás: min. 5 km |
| Riziká | nedostatok finančných zdrojov, nezískanie NFP |
| Postup realizácie | 1. majetkové vysporiadanie pozemkov / 2. vypracovanie projektu s rozpočtom / 3. príprava žiadosti o NFP / 4. výber dodávateľa / 5. realizácia |
| Náklady | |
| Financovanie | fondy EÚ |
| Zmluvné podmienky | podľa výsledku verejného obstarávania |
| Poznámky | – |

| | |
|------------------------------|---|
| Názov | A.4.1 Revitalizácia centrálnych priestorov obce – 1. časť |
| Opis - stav pred realizáciou | Verejné priestranstvá v centrálnej časti obce sú neupravené a chýbajú im atraktívne úpravy |
| Opis - výstupy | Uskutoční sa komplexná revitalizácia a dotvorenie centrálnych priestorov obce, vrátane chodníkov, parkovacích miest, drobnej architektúry a zelene. Do 1. časti revitalizácie je zaradený úsek od križovatky po plánovaný kongresový hotel. |
| Garant | obec |
| Kontaktná osoba garanta | starosta |
| Spolupráca | – |
| Obdobie realizácie | 2015 |
| Väzba na cieľ | Atraktívne verejné priestranstvá s identitou |
| Užívatelia | obyvatelia obce, návštevníci |
| Indikátory monitoringu | – |
| Riziká | nedostatok finančných zdrojov |
| Postup realizácie | – |
| Náklady | 80 000 Eur |
| Financovanie | obec |
| Zmluvné podmienky | – |
| Poznámky | – |

| | |
|------------------------------|---|
| Názov | A.4.2 Revitalizácia centrálnych priestorov obce – 2. časť |
| Opis - stav pred realizáciou | Verejné priestranstvá v centrálnej časti obce sú neupravené a chýbajú im atraktívne úpravy |
| Opis - výstupy | Uskutoční sa komplexná revitalizácia a dotvorenie centrálnych priestorov obce, vrátane chodníkov, parkovacích miest, drobnej architektúry a zelene. Do 2. časti revitalizácie je zaradený zvyšný úsek pri ceste II. triedy. |
| Garant | obec |
| Kontaktná osoba garanta | starosta |
| Spolupráca | – |
| Obdobie realizácie | 2016 – 2020 |
| Väzba na cieľ | Atraktívne verejné priestranstvá s identitou |
| Užívatelia | obyvatelia obce, návštevníci |
| Indikátory monitoringu | – |
| Riziká | nedostatok finančných zdrojov, nezískanie NFP |
| Postup realizácie | 1. vypracovanie projektu s rozpočtom / 2. príprava žiadosti o NFP / 3. výber dodávateľa / 4. realizácia |
| Náklady | 500 000 Eur |
| Financovanie | fondy EÚ |
| Zmluvné podmienky | podľa výsledku VO |
| Poznámky | – |

| | |
|------------------------------|---|
| Názov | A.4.3 Vytvorenie lokálneho centra v časti Neštich |
| Opis - stav pred realizáciou | V časti Neštich (Smolenická Nová Ves) chýba upravené a funkčné centrálné verejné priestranstvo |
| Opis - výstupy | V časti Neštich sa vybuduje atraktívne verejné priestranstvo s prvkami drobnej architektúry a s malým amfiteátrom v zmysle návrhu územného plánu obce. V rámci projektu sa tiež upraví okolie cesty ku kostolu. |
| Garant | obec |
| Kontaktná osoba garanta | starosta |
| Spolupráca | – |
| Obdobie realizácie | 2016 – 2020 |
| Väzba na cieľ | Atraktívne verejné priestranstvá s identitou |
| Užívatelia | obyvatelia obce, návštevníci |
| Indikátory monitoringu | – |
| Riziká | nedostatok finančných zdrojov, nezískanie NFP |
| Postup realizácie | 1. vypracovanie projektu s rozpočtom / 2. výber dodávateľa / 3. realizácia |
| Náklady | |
| Financovanie | obec, fondy EÚ |
| Zmluvné podmienky | podľa výsledku verejného obstarávania |

| | |
|------------------------------|---|
| Názov | A.4.4 Revitalizácia a výsadba verejnej zelene v obci |
| Opis - stav pred realizáciou | Stav a kvalita verejnej zelene v zastavanom území obce je rôzny |
| Opis - výstupy | Novou výsadbou sa doplní zeleň v uliciach v rôznych častiach obce. Zámerom je zlepšenie estetických kvalít zelene a súčasne zníženie budúcich nákladov na jej údržbu. |
| Garant | obec |
| Kontaktná osoba garanta | starosta |
| Spolupráca | – |
| Obdobie realizácie | 2016 – 2020 |
| Väzba na cieľ | Atraktívne verejné priestranstvá s identitou |
| Užívatelia | obyvatelia obce |
| Indikátory monitoringu | – |
| Riziká | – |
| Postup realizácie | – |
| Náklady | |
| Financovanie | fondy EÚ |
| Zmluvné podmienky | – |
| Poznámky | – |

| | |
|------------------------------|---|
| Názov | A.4.5 Úprava okolia železničnej stanice |
| Opis - stav pred realizáciou | Nástupné priestranstvo pri železničnej stanici je neupravené a málo atraktívne |
| Opis - výstupy | V 1. etape sa uskutoční úprava nástupného bodu a následne okolitých priestranstiev a príslušnej infraštruktúry. |
| Garant | obec |
| Kontaktná osoba garanta | starosta |
| Spolupráca | ŽSR |
| Obdobie realizácie | 2016 – 2020 |
| Väzba na cieľ | Atraktívne verejné priestranstvá s identitou |
| Užívatelia | návštevníci, obyvatelia obce |
| Indikátory monitoringu | – |
| Riziká | nedostatok finančných zdrojov |
| Postup realizácie | 1. aktualizácia projektu s rozpočtom / 2. výber dodávateľa / 3. realizácia |
| Náklady | |
| Financovanie | obec, (ŽSR), fondy EÚ |
| Zmluvné podmienky | – |
| Poznámky | – |

| | |
|------------------------------|---|
| Názov | A.5.1 Rekonštrukcia a nové využitie pre objekt sýpky |
| Opis - stav pred realizáciou | Historicky hodnotný barokový objekt sýpky je nevyužívaný a schátraný. Je vo vlastníctve obce. |
| Opis - výstupy | Objekt bude rekonštruovaný a následne využitý napr. pre podnikateľské aktivity viazané na cestovný ruch, tradičné remeslá s prezentáciou návštevníkom (vzhľadom k polohe pri prístupovej ceste na zámok). |
| Garant | obec |
| Kontaktná osoba garanta | starosta |
| Spolupráca | – |
| Obdobie realizácie | 2016 – 2020 |
| Väzba na cieľ | Viac podnikateľov a pracovných miest v cestovnom ruchu |
| Užívatelia | návštevníci |
| Indikátory monitoringu | |
| Riziká | nedostatok finančných zdrojov |
| Postup realizácie | 1. vypracovanie projektu s rozpočtom / 2. príprava žiadosti o NFP / 3. výber dodávateľa / 4. realizácia |
| Náklady | 300 000 Eur |
| Financovanie | fondy EÚ |
| Zmluvné podmienky | – |
| Poznámky | – |

| | |
|------------------------------|--|
| Názov | A.5.2 Zriadenie verejného trhoviska |
| Opis - stav pred realizáciou | Pre trhy a jarmok sa využíva priestor pri kultúrnom dome |
| Opis - výstupy | Zriadi sa stále verejné trhovisko (tržnica) s pevnými stánkami na predaj miestnych výrobkov a predaj zeleniny a ovocia |
| Garant | obec |
| Kontaktná osoba garanta | starosta |
| Spolupráca | – |
| Obdobie realizácie | 2016 – 2020 |
| Väzba na cieľ | Viac podnikateľov a pracovných miest v cestovnom ruchu |
| Užívatelia | návštevníci, obyvatelia obce, podnikatelia |
| Indikátory monitoringu | |
| Riziká | nedostatok finančných zdrojov |
| Postup realizácie | 1. vypracovanie projektu s rozpočtom / 2. príprava žiadosti o NFP / 3. výber dodávateľa / 4. realizácia |
| Náklady | |
| Financovanie | fondy EÚ |
| Zmluvné podmienky | – |
| Poznámky | – |

| | |
|------------------------------|--|
| Názov | A.5.3 Polyfunkčné priestory pre prezentáciu miestnych výrobcov |
| Opis - stav pred realizáciou | V obci chýbajú možnosti pre prezentáciu miestnych výrobcov, ktoré by priestorovo sústredené |
| Opis - výstupy | Vybudujú / vyhradia sa vhodné polyfunkčné priestory pre predajné prezentácie výrobkov miestnych výrobcov |
| Garant | obec |
| Kontaktná osoba garanta | starosta |
| Spolupráca | vlastníci pozemkov |
| Obdobie realizácie | 2016 – 2020 |
| Väzba na cieľ | Viac podnikateľov a pracovných miest v cestovnom ruchu |
| Užívatelia | návštevníci, podnikatelia |
| Indikátory monitoringu | – |
| Riziká | nedostatok finančných zdrojov, nezáujem miestnych výrobcov |
| Postup realizácie | – |
| Náklady | |
| Financovanie | fondy EÚ (obec) |
| Zmluvné podmienky | – |
| Poznámky | – |

| | |
|------------------------------|--|
| Názov | A.6.1 Kurzy tradičných remesiel |
| Opis - stav pred realizáciou | V obci je dopyt po nájmomnom bývaní |
| Opis - výstupy | Pre záujemcov a návštevníkov budú organizované kurzy tradičných remesiel, so zameraním na remeslá s dlhou tradíciou v obci – napr. vinohradníctvo a vinárstvo, kováčstvo ... |
| Garant | obec |
| Kontaktná osoba garanta | starosta |
| Spolupráca | Klaster Smolenice |
| Obdobie realizácie | 2016 – 2020 |
| Väzba na cieľ | Rozširovanie atrakcií pre návštevníkov |
| Užívatelia | návštevníci |
| Indikátory monitoringu | |
| Riziká | nedostatok záujemcov (prevádzkovateľov) |
| Postup realizácie | – |
| Náklady | |
| Financovanie | fondy EÚ, dotácie |
| Zmluvné podmienky | – |
| Poznámky | – |

| Názov | A.6.2 Podpora parašutizmu a príbuzných športov |
|------------------------------|---|
| Opis - stav pred realizáciou | História obce je spojená so Š. Baničom, vynálezcom padáka |
| Opis - výstupy | V spolupráci s miestnymi alebo regionálnymi športovými klubmi, oddielmi a nadšencami budú podporované športy, ktoré sú s obcou historicky zviazané (zo Smoleníc pochádza vynálezca padáka), aby sa obec stala známejšou ako centrum „vzdušných športov“. Vhodné podmienky sú tu pre rogalové lietanie, paragliding. |
| Garant | obec |
| Kontaktná osoba garanta | starosta |
| Spolupráca | občianske združenia |
| Obdobie realizácie | 2015 – 2020 |
| Väzba na cieľ | Rozširovanie atrakcií pre návštevníkov |
| Užívatelia | návštevníci |
| Indikátory monitoringu | – |
| Riziká | – |
| Postup realizácie | – |
| Náklady | |
| Financovanie | obec, dotácie |
| Zmluvné podmienky | – |
| Poznámky | – |

| Názov | A.6.3 Podpora agroturistiky |
|------------------------------|---|
| Opis - stav pred realizáciou | Potenciál agroturistiky nie je dostatočne rozvinutý |
| Opis - výstupy | Agroturistika by sa stala doplnkovou aktivitou návštevníkov obce. Vznik a prevádzkovanie agroturistickej farmy závisí od iniciatívy podnikateľov v oblasti poľnohospodárstva. |
| Garant | podnikatelia |
| Kontaktná osoba garanta | – |
| Spolupráca | – |
| Obdobie realizácie | 2016 – 2020 |
| Väzba na cieľ | Rozširovanie atrakcií pre návštevníkov |
| Užívatelia | návštevníci, podnikatelia |
| Indikátory monitoringu | – |
| Riziká | – |
| Postup realizácie | – |
| Náklady | |
| Financovanie | súkromné zdroje, fondy EÚ |
| Zmluvné podmienky | – |
| Poznámky | – |

| | |
|------------------------------|---|
| Názov | A.6.4 Nasvietenie pamiatok, vrátane zámku |
| Opis - stav pred realizáciou | |
| Opis - výstupy | Kultúrno-historické pamiatky v obci, vrátane zámku, budú nasvietené za účelom vyzdvihnutia ich dominantného priestorového pôsobenia |
| Garant | obec |
| Kontaktná osoba garanta | starosta |
| Spolupráca | SAV |
| Obdobie realizácie | 2016 – 2020 |
| Väzba na cieľ | Rozširovanie atrakcií pre návštevníkov |
| Užívatelia | návštevníci |
| Indikátory monitoringu | – |
| Riziká | – |
| Postup realizácie | – |
| Náklady | |
| Financovanie | obec, SAV (zámok) |
| Zmluvné podmienky | – |
| Poznámky | – |

4.3 Opatrenia a aktivity pre Prioritnú oblasť B – Investície do základnej infraštruktúry a životné prostredie

Formuláre pre prípravu projektov a aktivít

| Názov | B.1.1 Rekonštrukcia miestnych komunikácií |
|------------------------------|---|
| Opis - stav pred realizáciou | V rokoch 2014-15 boli rekonštruované viaceré miestne komunikácie; v obci však zostali úseky komunikácií v zlom stave |
| Opis - výstupy | Uskutoční sa rekonštrukcia miestnych komunikácií s nevyhovujúcimi technickými parametrami – v I. etape v ul. Zálazne, Jahodnícka ul |
| Garant | obec |
| Kontaktná osoba garanta | starosta |
| Spolupráca | – |
| Obdobie realizácie | 2015 – 2020 |
| Väzba na cieľ | Zlepšenie stavu dopravnej infraštruktúry |
| Užívatelia | obyvatelia obce |
| Indikátory monitoringu | Dĺžka rekonštruovaných komunikácií: min. 0,5 km |
| Riziká | nedostatok finančných zdrojov |
| Postup realizácie | – |
| Náklady | |
| Financovanie | obec, VÚC, (fondy EÚ) |
| Zmluvné podmienky | podľa výsledkov VO |
| Poznámky | – |

| Názov | B.1.2 Riešenie odstavných plôch a záchytných parkovísk |
|------------------------------|--|
| Opis - stav pred realizáciou | Odstavné plochy nie sú dostatočne upravené a nemajú dostatočnú kapacitu v čase konania podujatí |
| Opis - výstupy | Vybudujú, resp. upravujú sa odstavné plochy a záchytné parkoviská pre návštevníkov – v I. etape parkovisko pri kostole a pozdĺž cesty II. triedy. Okrem toho budú riešené občasné nároky na statickú dopravu v čase konania podujatí s väčšou účasťou (záchytné parkoviská). |
| Garant | obec |
| Kontaktná osoba garanta | starosta |
| Spolupráca | – |
| Obdobie realizácie | 2015 – 2020 |
| Väzba na cieľ | Zlepšenie stavu dopravnej infraštruktúry |
| Užívatelia | návštevníci, podnikatelia |
| Indikátory monitoringu | – |
| Riziká | nedostatok finančných zdrojov |
| Postup realizácie | – |
| Náklady | |
| Financovanie | obec (fondy EÚ) |
| Zmluvné podmienky | – |

| | |
|------------------------------|--|
| Názov | B.1.3 Výstavba a rekonštrukcia chodníkov |
| Opis - stav pred realizáciou | Pozdĺž cesty II. triedy a niektorých miestnych komunikácií sú chodníky; niektoré úseky sú v nevyhovujúcej šírke / kvalite. |
| Opis - výstupy | Najvýznamnejšie dochádzkové ciele a zaujímavosti v rámci obce budú prepojené chodníkmi – chýbajúce úseky budú doplnené a úseky s nedostatočnou šírkou alebo kvalitou povrchu budú rekonštruované. Z hľadiska bezpečnosti peších je najpotrebnejšie vytvorenie súvislého chodníka od Chemolaku až po okraj Smolenickej Novej Vsi. |
| Garant | obec |
| Kontaktná osoba garanta | starosta |
| Spolupráca | – |
| Obdobie realizácie | 2016 – 2020 |
| Väzba na cieľ | Zlepšenie stavu dopravnej infraštruktúry |
| Užívatelia | obyvatelia obce |
| Indikátory monitoringu | Dĺžka rekonštruovaných / vybudovaných chodníkov: min. 2 km |
| Riziká | nedostatok finančných zdrojov |
| Postup realizácie | 1. vypracovanie projektov s rozpočtom / 2. výber dodávateľa / 3. realizácia |
| Náklady | |
| Financovanie | obec, fondy EÚ |
| Zmluvné podmienky | podľa výsledkov VO |
| Poznámky | – |

| | |
|------------------------------|--|
| Názov | B.2.1 Zriadenie zberného dvora na separovaný odpad |
| Opis - stav pred realizáciou | Zberný dvor zriadený v r. 2009 je mimo prevádzky |
| Opis - výstupy | Vybuduje sa nový zberný dvor na separovaný odpad s primeraným vybavením. Zberný dvor bude umiestnený na pozemku vo vlastníctve obce. Recyklácia zníži celkové množstvo produkovaného komunálneho odpadu odvázaného na skládku. |
| Garant | obec |
| Kontaktná osoba garanta | starosta |
| Spolupráca | – |
| Obdobie realizácie | 2015 – 2020 |
| Väzba na cieľ | Plne vybudovaná technická infraštruktúra |
| Užívatelia | obyvatelia obce |
| Indikátory monitoringu | Podiel separovaného odpadu z celkového množstva komunálneho odpadu: min. 15% |
| Riziká | nezískanie dotácie |
| Postup realizácie | – |
| Náklady | 300 000 Eur |
| Financovanie | Environmentálny fond |
| Zmluvné podmienky | – |

| | |
|------------------------------|--|
| Názov | B.2.2 Dobudovanie systému na odvedenie dažďovej vody a protipovodňovú ochranu |
| Opis - stav pred realizáciou | Niektoré ulice a časti zastavaného územia nemajú dostatočne vyriešené odvádzanie dažďových vôd a protipovodňovú ochranu |
| Opis - výstupy | Pre zabezpečenie ochrany pred prívalovými vodami po intenzívnejších zrážkach budú vybudované, resp. upravené zberné žľaby a rigoly |
| Garant | obec |
| Kontaktná osoba garanta | starosta |
| Spolupráca | – |
| Obdobie realizácie | 2016 – 2020 |
| Väzba na cieľ | Plne vybudovaná technická infraštruktúra |
| Užívatelia | obyvatelia obce |
| Indikátory monitoringu | – |
| Riziká | nedostatok finančných zdrojov |
| Postup realizácie | – |
| Náklady | |
| Financovanie | Environmentálny fond, dotácia zo ŠR |
| Zmluvné podmienky | – |
| Poznámky | – |

| | |
|------------------------------|---|
| Názov | B.2.3 Dobudovanie kanalizácie |
| Opis - stav pred realizáciou | Splašková kanalizácia v obci je vybudovaná na cca 75% (v 15% ZÚ kanalizácia chýba, 10% je stará nevyhovujúca kanalizácia) |
| Opis - výstupy | V rámci projektu sa doriešia problémové časti kanalizácie v časti Neštich a v ďalších častiach v majetku obce Smolenice |
| Garant | obec |
| Kontaktná osoba garanta | starosta |
| Spolupráca | TAVOS, a.s. |
| Obdobie realizácie | 2015 – 2018 |
| Väzba na cieľ | Plne vybudovaná technická infraštruktúra |
| Užívatelia | obyvatelia obce |
| Indikátory monitoringu | – |
| Riziká | nedostatok finančných zdrojov |
| Postup realizácie | – |
| Náklady | |
| Financovanie | dotácia zo ŠR, obec, (fondy EÚ) |
| Zmluvné podmienky | podľa výsledkov VO |
| Poznámky | – |

| Názov | B.2.4 Modernizácia verejného osvetlenia |
|------------------------------|--|
| Opis - stav pred realizáciou | Systém verejného osvetlenia nie je energeticky efektívny |
| Opis - výstupy | Verejné osvetlenie v obci bude modernizované na báze LED technológie |
| Garant | obec |
| Kontaktná osoba garanta | starosta |
| Spolupráca | – |
| Obdobie realizácie | 2015 – 2018 |
| Väzba na cieľ | Plne vybudovaná technická infraštruktúra |
| Užívatelia | obyvatelia obce |
| Indikátory monitoringu | Zníženie energetickej náročnosti VO: min. 20% |
| Riziká | nezískanie NFP |
| Postup realizácie | – |
| Náklady | 200 000 Eur |
| Financovanie | fondy EÚ |
| Zmluvné podmienky | – |
| Poznámky | – |

| Názov | B.3.1 Výstavba nájomných bytov |
|------------------------------|---|
| Opis - stav pred realizáciou | Najmä mladé rodiny nedisponujú kapitálom na kúpu bytu. |
| Opis - výstupy | Výstavbou bytových domov vznikne alternatíva voči individuálnej bytovej výstavbe rodinných domov dostupných len pre vyššie príjmové skupiny. Takto je možné stabilizovať v obci mladších ekonomicky aktívnych obyvateľov. |
| Garant | obec |
| Kontaktná osoba garanta | starosta |
| Spolupráca | (súkromný investor) |
| Obdobie realizácie | 2015 – 2020 |
| Väzba na cieľ | Zvýšenie atraktivity obce pre prisťahovanie obyvateľov |
| Užívatelia | obyvatelia |
| Indikátory monitoringu | Počet vybudovaných nájomných bytov: min. 37 |
| Riziká | nedostatok finančných zdrojov, nedostatok záujemcov |
| Postup realizácie | – |
| Náklady | |
| Financovanie | úver ŠFRB, súkromné zdroje |
| Zmluvné podmienky | – |
| Poznámky | – |

| | |
|------------------------------|---|
| Názov | B.3.2 Výstavba miestnych komunikácií v nových stavebných lokalitách |
| Opis - stav pred realizáciou | V obci je niekoľko nových stavebných lokalít, navrhnutých v územnom pláne obce |
| Opis - výstupy | V nových stavebných lokalitách sa vybudujú miestne komunikácie, v predstihu pred výstavbou rodinných domov. V I. etape sa uskutoční výstavba miestnych komunikácií v lokalite „Na lúkach“ |
| Garant | obec |
| Kontaktná osoba garanta | starosta |
| Spolupráca | vlastníci nehnuteľnosti |
| Obdobie realizácie | 2015 – 2020 |
| Väzba na cieľ | Zvýšenie atraktivity obce pre prisťahovanie obyvateľov |
| Užívatelia | vlastníci nehnuteľností, obyvatelia |
| Indikátory monitoringu | |
| Riziká | nedostatok finančných zdrojov |
| Postup realizácie | – |
| Náklady | |
| Financovanie | súkromné zdroje, fondy EÚ |
| Zmluvné podmienky | – |
| Poznámky | – |

| | |
|------------------------------|---|
| Názov | B.3.3 Výstavba inžinierskych sietí v nových stavebných lokalitách |
| Opis - stav pred realizáciou | V obci je niekoľko nových stavebných lokalít, navrhnutých v územnom pláne obce |
| Opis - výstupy | V nových stavebných lokalitách sa vybudujú kompletne inžinierske siete, v predstihu pred výstavbou rodinných domov. V I. etape sa uskutoční výstavba inžinierskych sietí v lokalite „Na lúkach“, Jahodnícka |
| Garant | obec |
| Kontaktná osoba garanta | starosta |
| Spolupráca | vlastníci nehnuteľností, obyvatelia |
| Obdobie realizácie | 2015 – 2020 |
| Väzba na cieľ | Zvýšenie atraktivity obce pre prisťahovanie obyvateľov |
| Užívatelia | obyvatelia obce |
| Indikátory monitoringu | |
| Riziká | nedostatok finančných zdrojov |
| Postup realizácie | – |
| Náklady | |
| Financovanie | súkromné zdroje, fondy EÚ |
| Zmluvné podmienky | – |
| Poznámky | – |

| Názov | B.4.1 Rekonštrukcia zdravotného strediska |
|------------------------------|--|
| Opis - stav pred realizáciou | Priestory zdravotníckeho strediska sú nevyhovujúce |
| Opis - výstupy | Uskutoční sa komplexná rekonštrukcia objektu zdravotného strediska |
| Garant | obec |
| Kontaktná osoba garanta | starosta |
| Spolupráca | – |
| Obdobie realizácie | 2015 – 2020 |
| Väzba na cieľ | Zlepšenie stavu verejných budov a areálov |
| Užívatelia | obyvatelia obce, lekári |
| Indikátory monitoringu | |
| Riziká | nezískanie NFP |
| Postup realizácie | – |
| Náklady | |
| Financovanie | fondy EÚ |
| Zmluvné podmienky | – |
| Poznámky | – |

| Názov | B.4.2 Rozšírenie a obnova materskej školy |
|------------------------------|---|
| Opis - stav pred realizáciou | Počet žiadostí o umiestnenie detí v materskej škole prevyšuje kapacitné možnosti |
| Opis - výstupy | Uskutoční sa rozšírenie a obnova objektu materskej školy – vo viacerých etapách podľa možností financovania |
| Garant | obec |
| Kontaktná osoba garanta | starosta |
| Spolupráca | – |
| Obdobie realizácie | 2015 – 2020 |
| Väzba na cieľ | Zlepšenie stavu verejných budov a areálov |
| Užívatelia | obyvatelia obce |
| Indikátory monitoringu | |
| Riziká | nedostatok finančných zdrojov |
| Postup realizácie | – |
| Náklady | 46 000 Eur (I.etapa) |
| Financovanie | obec, dotácia zo ŠR, fondy EÚ |
| Zmluvné podmienky | – |
| Poznámky | – |

| Názov | B.4.3 Rekonštrukcia domu smútku |
|------------------------------|--|
| Opis - stav pred realizáciou | Stav domu smútku v časti Neštich (Smolenická Nová Ves) je nevyhovujúci |
| Opis - výstupy | Uskutoční sa rekonštrukcia domu smútku v časti Neštich |
| Garant | obec |
| Kontaktná osoba garanta | starosta |
| Spolupráca | – |
| Obdobie realizácie | 2015 – 2020 |
| Väzba na cieľ | Zlepšenie stavu verejných budov a areálov |
| Užívatelia | obyvatelia obce |
| Indikátory monitoringu | – |
| Riziká | nedostatok finančných zdrojov |
| Postup realizácie | – |
| Náklady | |
| Financovanie | obec |
| Zmluvné podmienky | – |
| Poznámky | – |

| Názov | B.4.4 Rozšírenie cintorínov v Smoleniciach a v časti Neštich |
|------------------------------|---|
| Opis - stav pred realizáciou | Kapacitné rezervy cintorínov v Smoleniciach a v časti Neštich sú obmedzené |
| Opis - výstupy | Uskutoční sa rozšírenie oboch miestnych cintorínov v zmysle územného plánu obce |
| Garant | obec |
| Kontaktná osoba garanta | starosta |
| Spolupráca | – |
| Obdobie realizácie | 2016 – 2020 |
| Väzba na cieľ | Zlepšenie stavu verejných budov a areálov |
| Užívatelia | obyvatelia obce |
| Indikátory monitoringu | – |
| Riziká | – |
| Postup realizácie | 1. uskutočnenie geologického prieskumu / 2. výkup pozemkov / 3. rozšírenie cintorínov |
| Náklady | |
| Financovanie | obec |
| Zmluvné podmienky | – |
| Poznámky | – |

| | |
|------------------------------|---|
| Názov | B.4.5 Vysporiadanie pozemkov a úprava areálu školy |
| Opis - stav pred realizáciou | Pozemky a v areáli školy sú nevysporiadané, športoviská v areáli sú v nevyhovujúcom stave |
| Opis - výstupy | Uskutoční sa vysporiadanie pozemkov v areáli školy a úprava areálu školy s dôrazom na športoviská |
| Garant | obec |
| Kontaktná osoba garanta | starosta |
| Spolupráca | – |
| Obdobie realizácie | 2016 – 2020 |
| Väzba na cieľ | Zlepšenie stavu verejných budov a areálov |
| Užívatelia | obyvatelia obce – deti |
| Indikátory monitoringu | – |
| Riziká | – |
| Postup realizácie | – |
| Náklady | |
| Financovanie | obec |
| Zmluvné podmienky | – |
| Poznámky | – |

4.4 Opatrenia a aktivity pre Prioritnú oblasť C – Kultúra, spoločenský život a služby pre obyvateľov

Formuláre pre prípravu projektov a aktivít

| Názov | C.1.1 Udržiavanie vyváženého spektra podujatí a aktivít kultúrneho a spoločenského života |
|------------------------------|---|
| Opis - stav pred realizáciou | Obec pravidelne organizuje viaceré kultúrno-spoločenské podujatia |
| Opis - výstupy | Každoročne bude zostavovaný pestrý a vyvážený program kultúrnych a spoločenských podujatí s ohľadom na záujmy rôznych cieľových a vekových skupín obyvateľov. |
| Garant | obec |
| Kontaktná osoba garanta | – |
| Spolupráca | spoločenské organizácie |
| Obdobie realizácie | 2015 – 2020 |
| Väzba na cieľ | Pestrý kultúrno-spoločenský život pre obyvateľov obce i regiónu |
| Užívatelia | obyvatelia obce, návštevníci |
| Indikátory monitoringu | Počet podujatí ročne: min. 20 |
| Riziká | nedostatočný záujem |
| Postup realizácie | – |
| Náklady | |
| Financovanie | obec, dotácie, granty |
| Zmluvné podmienky | – |
| Poznámky | – |

| Názov | C.1.2 Zavedenie nových kultúrnych a spoločenských podujatí |
|------------------------------|---|
| Opis - stav pred realizáciou | Obec pravidelne organizuje viaceré kultúrno-spoločenské podujatia |
| Opis - výstupy | Okrem udržania a podporovania tradičných a osvedčených aktivít bude ponuka kultúrno-spoločenských akcií a podujatí každoročne obmieňaná a inovovaná |
| Garant | obec |
| Kontaktná osoba garanta | – |
| Spolupráca | spoločenské organizácie |
| Obdobie realizácie | 2015 – 2020 |
| Väzba na cieľ | Pestrý kultúrno-spoločenský život pre obyvateľov obce i regiónu |
| Užívatelia | obyvatelia obce, návštevníci |
| Indikátory monitoringu | Počet podujatí ročne: min. 2 |
| Riziká | nedostatočný záujem |
| Postup realizácie | – |
| Náklady | |
| Financovanie | obec, dotácie, granty |
| Zmluvné podmienky | – |

| | |
|------------------------------|---|
| Názov | C.1.3 Ponuka doplnkového vzdelávania pre občanov |
| Opis - stav pred realizáciou | |
| Opis - výstupy | Pre občanov, hlavne seniorov budú organizované vzdelávacie kurzy, napr. kurzy počítačových zručností, fotografie, prednášky na aktuálne témy (so zameraním na zdravie, sociálnu oblasť) |
| Garant | obec |
| Kontaktná osoba garanta | – |
| Spolupráca | spoločenské organizácie |
| Obdobie realizácie | 2015 – 2020 |
| Väzba na cieľ | Pestrý kultúrno-spoločenský život pre obyvateľov obce i regiónu |
| Užívatelia | obyvatelia obce |
| Indikátory monitoringu | – |
| Riziká | nedostatočný záujem |
| Postup realizácie | – |
| Náklady | |
| Financovanie | obec, dotácie, granty |
| Zmluvné podmienky | – |
| Poznámky | – |

| | |
|------------------------------|---|
| Názov | C.1.4 Podpora, organizovanie výstav a prezentácií miestnych umelcov |
| Opis - stav pred realizáciou | |
| Opis - výstupy | Budú organizované výstavy a prezentácie miestnych umelcov, s možnosťou predaja výrobkov a umeleckých diel pre obyvateľov i návštevníkov obce. |
| Garant | obec |
| Kontaktná osoba garanta | – |
| Spolupráca | spoločenské organizácie |
| Obdobie realizácie | 2015 – 2020 |
| Väzba na cieľ | Pestrý kultúrno-spoločenský život pre obyvateľov obce i regiónu |
| Užívatelia | obyvatelia obce, návštevníci |
| Indikátory monitoringu | Počet podujatí ročne: min. 1 |
| Riziká | – |
| Postup realizácie | – |
| Náklady | |
| Financovanie | obec, dotácie, granty |
| Zmluvné podmienky | – |
| Poznámky | – |

| Názov | C.2.1 Zariadenie sociálnych služieb pre seniorov |
|------------------------------|---|
| Opis - stav pred realizáciou | V obci nie je žiadne zariadenie poskytujúce sociálne služby pre seniorov |
| Opis - výstupy | V spolupráci so súkromným podnikateľom bude vybudované a prevádzkované zariadenie sociálnych služieb pre seniorov |
| Garant | obec |
| Kontaktná osoba garanta | – |
| Spolupráca | súkromný podnikateľ |
| Obdobie realizácie | 2015 – 2020 |
| Väzba na cieľ | Širšie spektrum poskytovaných sociálnych služieb |
| Užívatelia | obyvatelia - seniori |
| Indikátory monitoringu | – |
| Riziká | nedostatok finančných zdrojov |
| Postup realizácie | – |
| Náklady | |
| Financovanie | súkromné zdroje |
| Zmluvné podmienky | – |
| Poznámky | – |

| Názov | C.2.2 Poskytovanie sociálnych služieb pre znevýhodnených občanov |
|------------------------------|---|
| Opis - stav pred realizáciou | Obec zabezpečuje štandardnú opatrovateľskú starostlivosť |
| Opis - výstupy | Obec rozšíri spektrum poskytovaných sociálnych služieb pre starších občanov, resp. znevýhodnených občanov |
| Garant | obec |
| Kontaktná osoba garanta | starosta |
| Spolupráca | – |
| Obdobie realizácie | 2015 – 2020 |
| Väzba na cieľ | Širšie spektrum poskytovaných sociálnych služieb |
| Užívatelia | obyvatelia obce |
| Indikátory monitoringu | – |
| Riziká | nízky záujem |
| Postup realizácie | – |
| Náklady | |
| Financovanie | obec, dotácie |
| Zmluvné podmienky | – |
| Poznámky | – |

| | |
|------------------------------|---|
| Názov | C.3.1 Vybudovanie nového ihriska pre deti a mládež |
| Opis - stav pred realizáciou | V obci sú viaceré detské ihriská |
| Opis - výstupy | Vybuduje sa ďalšie ihrisko pre rôzne vekové skupiny obyvateľov – pre deti, mládež, prípadne dospelých, s detskými atrakciami i fitnes prvkami |
| Garant | obec |
| Kontaktná osoba garanta | starosta |
| Spolupráca | – |
| Obdobie realizácie | 2016 – 2020 |
| Väzba na cieľ | Viac možností pre voľnočasové aktivity obyvateľov |
| Užívatelia | obyvatelia obce |
| Indikátory monitoringu | – |
| Riziká | nedostatok finančných zdrojov |
| Postup realizácie | – |
| Náklady | |
| Financovanie | obec |
| Zmluvné podmienky | – |
| Poznámky | – |

| | |
|------------------------------|---|
| Názov | C.3.2 Zriadenie komunitného centra / priestorov pre spoločenské organizácie |
| Opis - stav pred realizáciou | Spoločenské organizácie majú k dispozícii priestory v rámci kultúrneho domu; komunitné centrum v obci nie je |
| Opis - výstupy | Podľa potreby spoločenského života v obci bude vytvorené komunitné centrum, vrátane ďalších priestorov pre aktivity spoločenských organizácií |
| Garant | obec |
| Kontaktná osoba garanta | starosta |
| Spolupráca | susediace obce, podnikatelia |
| Obdobie realizácie | 2016 – 2020 |
| Väzba na cieľ | Viac možností pre voľnočasové aktivity obyvateľov |
| Užívatelia | obyvatelia obce, návštevníci, podnikatelia |
| Indikátory monitoringu | – |
| Riziká | nízky záujem |
| Postup realizácie | – |
| Náklady | |
| Financovanie | obec |
| Zmluvné podmienky | – |
| Poznámky | – |

| Názov | C.4.1 Doplnenie orientačných a informačných tabúl |
|------------------------------|--|
| Opis - stav pred realizáciou | V obci je čiastočne vybudovaný systém orientačných a informačných tabúl |
| Opis - výstupy | Pre zlepšenie propagácie turistických možností, podnikateľov a ďalších zaujímavostí obce budú umiestnené (orientačné) navigačné tabule, v uzlových priestoroch sa osadia aj informačné tabule. |
| Garant | obec |
| Kontaktná osoba garanta | starosta |
| Spolupráca | podnikatelia |
| Obdobie realizácie | 2016 – 2020 |
| Väzba na cieľ | Zlepšenie informovanosti a bezpečnosti obyvateľov a návštevníkov |
| Užívatelia | návštevníci, podnikatelia |
| Indikátory monitoringu | – |
| Riziká | nízky záujem |
| Postup realizácie | – |
| Náklady | |
| Financovanie | obec |
| Zmluvné podmienky | – |
| Poznámky | – |

| Názov | C.4.2 Inštalovanie kamerového systému |
|------------------------------|---|
| Opis - stav pred realizáciou | Obec nie je pokrytá kamerovým systémom |
| Opis - výstupy | Na kľúčových verejných priestranstvách bude inštalovaný kamerový systém |
| Garant | obec |
| Kontaktná osoba garanta | starosta |
| Spolupráca | – |
| Obdobie realizácie | 2016 – 2020 |
| Väzba na cieľ | Zlepšenie informovanosti a bezpečnosti obyvateľov a návštevníkov |
| Užívatelia | obyvatelia obce, podnikatelia |
| Indikátory monitoringu | zníženie počtu prípadov majetkovej kriminality a vandalizmu o 20% |
| Riziká | nízky záujem |
| Postup realizácie | – |
| Náklady | |
| Financovanie | dotácia zo ŠR (fondy EÚ) |
| Zmluvné podmienky | – |
| Poznámky | – |

| | |
|------------------------------|---|
| Názov | C.4.3 Vydávanie pravidelného tlačeneho a elektronického informačného časopisu |
| Opis - stav pred realizáciou | V roku 2015 obec obnovila vydávania informačného časopisu Smolenické noviny |
| Opis - výstupy | Obec bude pravidelne vydávať informačný časopis, ktorý bude k dispozícii v tlačenej forme aj v elektronickej forme na webstránke obce |
| Garant | obec |
| Kontaktná osoba garanta | starosta |
| Spolupráca | – |
| Obdobie realizácie | 2015 – 2020 |
| Väzba na cieľ | Zlepšenie informovanosti a bezpečnosti obyvateľov a návštevníkov |
| Užívatelia | obyvatelia obce |
| Indikátory monitoringu | – |
| Riziká | – |
| Postup realizácie | – |
| Náklady | |
| Financovanie | obec |
| Zmluvné podmienky | – |
| Poznámky | – |

5. Realizačná časť

Realizačná časť programu rozvoja nadväzuje na programovú časť a spolu s finančnou časťou predstavujú implementačnú časť programového dokumentu. Obsahuje opis organizačného a inštitucionálneho zabezpečenia realizácie, opis komunikačnej stratégie vo vzťahu k jednotlivým cieľovým skupinám, opis systému monitorovania a hodnotenia plnenia programového dokumentu vo väzbe na merateľné ukazovatele stanovené v programovej časti. Ďalej obsahuje návrh iniciačného akčného plánu na najbližšie obdobie – I. etapu realizácie.

5.1 Organizačné a inštitucionálne zabezpečenie realizácie

Organizačné zabezpečenie realizácie jednotlivých projektov a aktivít je určené v programovej časti. Osobitne pre každý projekt / aktivitu je určený zodpovedný subjekt – tzv. garant, prípadne aj spolupracujúce subjekty. Vo väčšine prípadov je ako zodpovedný subjekt určená obec, resp. iné organizačné zložky správy obce (odborné komisie, oddelenia na obecnom úrade).

Obec vykonáva svoje činnosti prostredníctvom svojich orgánov. Najvyšším orgánom je obecné zastupiteľstvo, ktoré môže zriaďovať ako svoje poradné orgány odborné komisie. Vo vzťahu k PHSR je obecné zastupiteľstvo kompetentným orgánom na jeho schvaľovanie. Najvyšším výkonným orgánom a predstaviteľom obce je starosta. Rozhoduje vo všetkých veciach správy obce, ktoré nie sú zákonom alebo štatútom vyhradené obecnému zastupiteľstvu. Obecný úrad a jeho organizačné zložky organizačne a administratívne zabezpečujú fungovanie obce.

Pri zabezpečení realizácie, ako aj monitorovania a hodnotenia programového dokumentu, bude mať rozhodujúce kompetencie pracovná skupina, pozostávajúca zo zástupcov obce, samosprávy, občanov a expertov. Predmetom jej činnosti bude podnikať kroky smerujúce k realizácii projektov, pripravovať projekty a koordinovať aktivity účastníkov rozvojového procesu. Jej úlohou nebude priamo realizovať jednotlivé projekty a opatrenia, ale koordinovať ich prípravu a súvisiace plánovacie procesy. Avšak vzhľadom k skutočnosti, že väčšinu projektov bude realizovať obec, možno predpokladať personálne prekrývanie činností administratívnych štruktúr miestnej samosprávy a pracovnej skupiny.

5.2 Časový harmonogram realizácie

Pre jednotlivé aktivity a projekty sú definované približné obdobia realizácie – tzv. etapy. Časový harmonogram realizácie rozlišuje 2 etapy a výhľadové obdobie:

- I. etapa (2015 – 2017)
- II. etapa (2018 – 2020)

- výhľad (po roku 2020)

Etapy, resp. obdobia realizácie, sú uvedené v opise jednotlivých aktivít / projektov v programovej časti. Pre I. etapu je vypracovaný podrobný akčný plán.

5.3 Monitorovanie a hodnotenie plnenia programového dokumentu

Systém monitorovania a hodnotenia

Systém monitorovania spočíva v sledovaní zmeny v smerovaní vývoja obce, zmeny vonkajších podmienok rozvoja, ako aj nové požiadavky obyvateľov a ďalších cieľových skupín (návštevníkov, podnikateľov). Súčasne je potrebné hodnotiť plnenie opatrení, aktivít a projektov stanovených v akčnom pláne. Tieto úlohy bude vykonávať pracovná skupina zodpovedná za implementáciu. Pre hodnotenie sú stanovené kritériá podľa nasledujúcej tabuľky.

Kritéria hodnotenia PHSR

| P. č. | Skupina kritérií / kritérium | Váha kritéria | Rozsah bodového hodnotenia | Poznámka |
|-------|---|---------------|----------------------------|----------|
| 1. | Obsah dokumentu | neurčené | 0-4 | – |
| 2. | Väzby dokumentu na iné strategické dokumenty na miestnej, regionálnej a národnej úrovni | neurčené | 0-4 | – |
| 3. | Súlad navrhovanej stratégie s potenciálom územia/zdrojmi | neurčené | 0-4 | – |
| 4. | Postupy hodnotenia a monitorovania | neurčené | 0-4 | – |
| 5. | Zrozumiteľnosť dokumentu | neurčené | 0-4 | – |
| 6. | Iné | | 0-4 | – |
| Spolu | | | | |

Pracovná skupina by sa mala schádzať na spoločných stretnutiach aspoň raz za rok. Na stretnutí by sa zhodnotilo plnenie plánu, doterajší postup realizácie a prediskutovali a odsúhlasili prípadné zmeny.

Výstupom hodnotenia je hodnotiaca správa za príslušný kalendárny rok, ktorá zhodnotí pokrok k dosiahnutiu stanovených cieľov. Plán priebežných hodnotení je uvedený v nasledujúcej tabuľke.

Pre každý kalendárny rok, vo väzbe na prípravu rozpočtu a zasadnutie pracovnej skupiny, odporúčame aktualizovať, resp. pripraviť akčný plán, ktorý pre jednotlivé aktivity a projekty podrobne definuje úlohy a postupové kroky potrebné pre ich realizáciu v danom roku.

Podkladom pre monitorovanie a hodnotenie plnenia programového dokumentu sú merateľné ukazovatele, ktoré sú priradené každej aktivite / projektu v programovej časti.

Plán priebežných hodnotení PHSR na programové obdobie 2014 - 2020

| Typ hodnotenia | Vykonať prvýkrát | Dôvod vykonania / periodicita |
|--|---------------------------|--|
| Strategické hodnotenie | 2017 (po ukonč. I. etapy) | <ul style="list-style-type: none">▪ podľa rozhodnutia obce / vzniknutej spoločenskej potreby |
| Operatívne hodnotenie | – | <ul style="list-style-type: none">▪ v prípade zmenených skutočností |
| Tematické hodnotenie časti PHSR | 2016 | <ul style="list-style-type: none">▪ téma hodnotenia identifikovaná ako riziková časť vo výročnej monitorovacej správe za predchádzajúci rok▪ kalendárny rok |
| Ad hoc mimoriadne hodnotenie | | <ul style="list-style-type: none">▪ pri značnom odklone od stanovených cieľov a doľahnutých hodnôt ukazovateľov▪ pri návrhu na revíziu PHSR |
| Ad hoc hodnotenie celého PHSR alebo jeho časti | | <ul style="list-style-type: none">▪ na základe rozhodnutia starostu, podnetu poslancov; na základe protokolu NKÚ SR, správy auditu ... |

Z procesu monitorovania a hodnotenia je potrebné vyhotoviť záznam a monitorovaciu správu. Rovnako sa vyhotovuje správa aj z verejného prerokovania PHSR a z prerokovania jeho aktualizácie – podľa vzoru v tabuľke.

Vzor záznamu z verejného prerokovania PHSR

Zápis o prerokovaní PHSR

Termín pripomienkovania:

Pripomienka č. 1-3

Text pripomienky: doplniť aktivity „nasvietenie pamiatok, vrátane zámku“, vysporiadanie pozemkov a úprava areálu školy“, v rámci aktivity A.4.3 doplniť úpravu okolia cesty ku kostolu v Smolenickej Novej Vsi

Pripomienka sa týka časti dokumentu:

Zaslal: poslanci OZ

Zdôvodnenie:

Vyjadrenie samosprávneho orgánu: pripomienky akceptujeme

Zdôvodnenie samosprávneho orgánu:

.....

Počet pripomienok: celkový počet: 3 akceptované: 3

Zápis spracoval: dňa:

Aktualizácia programového dokumentu

Program hospodárskeho a sociálneho rozvoja obce má charakter otvoreného dokumentu, ktorý sa mení a dopĺňa podľa potreby. Skutočnosti zistené pri monitorovaní budú slúžiť

pre uskutočnenie revízie aktuálnosti stratégie, čo môže viesť k jej prípadnému prehodnoteniu. Obdobne by sa mal aktualizovať aj katalóg projektov – úspešne zavíšené projekty by mali byť priebežne nahradzované novými projektmi, podporujúcimi kontinuitu v dosahovaní stanovených cieľov. Plánované projekty a aktivity možno považovať za splnené, ak boli realizované v opísanom rozsahu a v stanovenom čase, ktoré sú ekvivalentom ukazovateľov úspešnosti projektu.

Po uplynutí plánovacieho horizontu, programového obdobia alebo v prípade zmien príslušnej legislatívy sa odporúča vypracovanie nového strategického programového dokumentu. Potrebu rozsiahlejšej aktualizácie môže vyvolať i závažnejšia zmena vonkajších podmienok. Podľa aktuálnych výziev by sa mala preveriť kompatibilita navrhovaných opatrení, aktivít a projektov s možnosťami ich financovania a tomu prispôbiť výber nových projektov.

5.4 Komunikačná stratégia k cieľovým skupinám

Komunikácia a prezentácia programu rozvoja

Program rozvoja je dôležitým komunikačným nástrojom i nástrojom marketingovej komunikácie. Obec, ktorá má vypracovaný program rozvoja a verejne ho aj prezentuje, môže takto získať väčšiu dôveryhodnosť aj u potenciálnych investorov, ktorí sa pri svojich lokalizačných rozhodnutiach orientujú podľa stability rozvojovej politiky a tiež podľa ponuky konkrétnych investičných príležitostí obsiahnutých v rozvojových dokumentoch obcí.

Ďalšou cieľovou skupinou sú miestni obyvatelia. Na túto cieľovú skupinu sa komunikačné aktivity orientovali počas spracovania dokumentu. Komunikácia s verejnosťou by mala pokračovať aj naďalej – jednak priamym zapojením a tiež zverejňovaním každoročných hodnotiacich správ o plnení programu a aktuálnych akčných plánov na najbližšie obdobie.

Hlavným komunikačným kanálom je internetová stránka obce (www.smolenice.com). Doplnkovo sa na tento účel využíva aj facebooková stránka, miestny rozhlas a informačná tabuľa. V menších obciach je významná je aj úloha neformálnej komunikácie poslancov miestnej samosprávy a vedenia obce smerom k občanom pri informovaní o aktuálnych otázkach rozvoja obce.

Komunikácia so samosprávnym krajom

Pre úspešnú realizáciu viacerých navrhnutých projektov je dôležité získanie podpory kompetentných inštitúcií regionálnej úrovne – samosprávneho kraja a/alebo regionálnej rozvojovej agentúry. Vo fáze realizácie a aktualizácie programu rozvoja je žiaduce oboznamovať samosprávny kraj so základnými informáciami o vybraných kľúčových projektoch a aktivitách, pri ktorých sa počíta so získaním finančného príspevku z fondov EÚ, aby tieto projekty mohli byť zaradené do zászobníka projektov.

5.5 Akčný plán iniciačný

Súčasťou realizačnej časti PHSR je akčný plán. Je spracovaný pre jednotlivé prioritné oblasti a obsahuje aktivity na obdobie aktuálneho rozpočtového roku a ďalších 2 rokov (n+2). Akčný plán má iniciačný charakter – na krátke obdobie, preto ho bude potrebné priebežne v nasledujúcich rokoch dopĺňať o nové aktivity.

Akčný plán pre Prioritnú oblasť A – Podpora cestovného ruchu a identity obce

| Opatrenie, aktivita | Termín (rok) | Zodpovedný | Financovanie |
|--|--------------|-------------------|-----------------------|
| Opatrenie A.1 | | | |
| A.1.1 Kongresový hotel | 2016 – 2020 | obec | súkromné zdroje |
| A.1.2 Podpora ubytovania na súkromí | 2016 – 2020 | Klaster Smolenice | súkromné zdroje |
| Opatrenie A.2 | | | |
| A.2.1 Obnova hradiska na Molpíri | 2015 – 2016 | OZ Naše Smolenice | Nórske fondy |
| A.2.2 Obnova nehnuteľných kultúrno-historických pamiatok | 2015 – 2020 | obec | obec, dotácie zo ŠR |
| Opatrenie A.3 | | | |
| A.3.1 Vybudovanie Malokarpatskej cyklotrasy | 2016 – 2020 | VÚC (MAS) | fondy EÚ |
| A.3.2 Vybudovanie / vyznačenie miestnych cyklotrás | 2015 – 2016 | VÚC (MAS) | fondy EÚ |
| Opatrenie A.4 | | | |
| A.4.1 Revitalizácia centrálnych priestorov obce – 1. časť | 2015 | obec | obec |
| A.4.2 Revitalizácia centrálnych priestorov obce – 2. časť | 2016 – 2020 | obec | fondy EÚ |
| A.4.3 Vytvorenie lokálneho centra v časti Neštich | 2016 – 2020 | obec | obec, fondy EÚ |
| A.4.4 Revitalizácia a výsadba verejnej zelene v obci | 2016 – 2020 | obec | fondy EÚ |
| A.4.5 Úprava okolia železničnej stanice | 2016 – 2020 | obec | obec, (ŽSR), fondy EÚ |
| Opatrenie A.5 | | | |
| A.5.1 Rekonštrukcia a nové využitie pre objekt sýpky | 2016 – 2020 | obec | fondy EÚ |
| A.5.2 Zriadenie verejného trhoviska | 2016 – 2020 | obec | fondy EÚ |
| A.5.3 Polyfunkčné priestory pre prezentáciu miestnych výrobcov | 2016 – 2020 | obec | fondy EÚ (obec) |
| Opatrenie A.6 | | | |

| Opatrenie, aktivita | Termín (rok) | Zodpovedný | Financovanie |
|--|--------------|--------------|---------------------------|
| A.6.1 Kurzy tradičných remesiel | 2016 – 2020 | obec | fondy EÚ, dotácie |
| A.6.2 Podpora parašutizmu a príbuzných športov | 2015 – 2020 | obec | obec, dotácie |
| A.6.3 Podpora agoturistiky | 2016 – 2020 | podnikatelia | súkromné zdroje, fondy EÚ |
| A.6.4 Nasvietenie pamiatok, vrátane zámku | 2016 – 2020 | obec | obec, SAV |

Akčný plán pre Prioritnú oblasť B – Investície do základnej infraštruktúry a životné prostredie

| Opatrenie, aktivita | Termín (rok) | Zodpovedný | Financovanie |
|---|--------------|------------|---------------------------------|
| Opatrenie B.1 | | | |
| B.1.1 Rekonštrukcia miestnych komunikácií | 2015 – 2020 | obec | obec, VÚC, (fondy EÚ) |
| B.1.2 Riešenie odstavných plôch a záchytných parkovísk | 2015 – 2020 | obec | obec (fondy EÚ) |
| B.1.3 Výstavba a rekonštrukcia chodníkov | 2016 – 2020 | obec | obec, fondy EÚ |
| Opatrenie B.2 | | | |
| B.2.1 Zriadenie zberného dvora na separovaný odpad | 2015 – 2020 | obec | Envirofond |
| B.2.2 Dobudovanie systému na odvedenie dažďovej vody a protipovodňovú ochranu | 2016 – 2020 | obec | Envirofond, dotácia zo ŠR |
| B.2.3 Dobudovanie kanalizácie | 2015 – 2018 | obec | dotácia zo ŠR, obec, (fondy EÚ) |
| B.2.4 Modernizácia verejného osvetlenia | 2015 – 2018 | obec | fondy EÚ |
| Opatrenie B.3 | | | |
| B.3.1 Výstavba nájomných bytov | 2015 – 2020 | obec | úver ŠFRB, súkromné zdroje |
| B.3.2 Výstavba miestnych komunikácií v nových stavebných lokalitách | 2015 – 2020 | obec | súkromné zdroje, fondy EÚ |
| B.3.3 Výstavba inžinierskych sietí v nových stavebných lokalitách | 2015 – 2020 | obec | súkromné zdroje, fondy EÚ |
| Opatrenie B.4 | | | |
| B.4.1 Rekonštrukcia zdravotného strediska | 2015 – 2020 | obec | fondy EÚ |
| B.4.2 Rozšírenie a obnova materskej školy | 2015 – 2020 | obec | obec, dotácia zo ŠR, fondy EÚ |
| B.4.3 Rekonštrukcia domu smútku | 2015 – 2020 | obec | obec |
| B.4.4 Rozšírenie cintorínov v Smoleniciach a v časti Neštich | 2016 – 2020 | obec | obec |
| B.4.5 Vysporiadanie pozemkov a úprava areálu | 2016 – 2020 | obec | obec |

| Opatrenie, aktivita školy | Termín (rok) | Zodpovedný | Financovanie |
|------------------------------|--------------|------------|--------------|
|------------------------------|--------------|------------|--------------|

Akčný plán pre Prioritnú oblasť C – Kultúra, spoločenský život a služby pre obyvateľov

| Opatrenie, aktivita | Termín (rok) | Zodpovedný | Financovanie |
|---|--------------|------------|--------------------------|
| Opatrenie C.1 | | | |
| C.1.1 Udržiavanie vyváženého spektra podujatí a aktivít kultúrneho a spoločenského života | 2015 – 2020 | obec | obec, dotácie, granty |
| C.1.2 Zavedenie nových kultúrnych a spoločenských podujatí | 2015 – 2020 | obec | obec, dotácie, granty |
| C.1.3 Ponuka doplnkového vzdelávania pre občanov | 2015 – 2020 | obec | obec, dotácie, granty |
| C.1.4 Podpora, organizovanie výstav a prezentácií miestnych umelcov | 2015 – 2020 | obec | obec, dotácie, granty |
| Opatrenie C.2 | | | |
| C.2.1 Zariadenie sociálnych služieb pre seniorov | 2015 – 2020 | obec | súkromné zdroje |
| C.2.2 Poskytovanie sociálnych služieb pre znevýhodnených občanov | 2015 – 2020 | obec | obec, dotácie |
| Opatrenie C.3 | | | |
| C.3.1 Vybudovanie nového ihriska pre deti a mládež | 2016 – 2020 | obec | obec |
| C.3.2 Zriadenie komunitného centra / priestorov pre spoločenské organizácie | 2016 – 2020 | obec | obec |
| Opatrenie C.4 | | | |
| C.4.1 Doplnenie orientačných a informačných tabúl | 2016 – 2020 | obec | obec |
| C.4.2 Inštalovanie kamerového systému | 2016 – 2020 | obec | dotácia zo ŠR (fondy EÚ) |
| C.4.3 Vydávanie pravidelného tlačeneho a elektronického informačného časopisu | 2015 – 2020 | obec | obec |

6. Finančná časť

6.1 Finančné zabezpečenie realizácie

Finančná časť obsahuje návrh finančného zabezpečenia jednotlivých opatrení a aktivít s preferovaným modelom viaczdrojového financovania, s prepojením na programový rozpočet obce.

Mnohé aktivity a opatrenia predstavujú finančne náročné projekty. Je preto nevyhnutné identifikovať zdroje, ktoré umožnia ich realizáciu. Pre jednotlivé aktivity a projekty sú predbežne určené nielen náklady, ale aj zdroje financovania.

Finančné prostriedky potrebné na realizáciu projektov, tak ako boli definované v Programe hospodárskeho a sociálneho rozvoja obce Smolenice, budú v zásade pochádzať z troch hlavných zdrojov:

- verejné zdroje (rozpočet obce, štátny rozpočet)
- súkromné zdroje
- fondy Európskej únie

Verejné zdroje

Ako ukázala analýza rozpočtovej situácie, zdroje obce aj v prípade optimálneho vývoja umožňujú realizovať len menšie investičné akcie. Pre väčšie projekty bude preto nutné získanie finančných prostriedkov z externých zdrojov, predovšetkým fondov EÚ.

Je samozrejme nutné počítat aj s variantom zamietnutia žiadosti o finančný príspevok. V takom prípade bude potrebné určiť náhradné zdroje financovania. Niektoré projekty je možné realizovať v redukovanom rozsahu alebo na etapy rozložené na dlhšie časové úseky z obecného rozpočtu. V prípade iných projektov, najmä takých, ktoré sú schopné generovať zisky, prichádza do úvahy spoluúčasť súkromného sektora alebo využitie bankových úverových produktov.

V súčasnosti majú obce len minimálne možnosti získania grantov zo štátneho rozpočtu na rozvojové aktivity. Z hľadiska investičných projektov obcí prichádzajú do úvahy:

- Štátny fond rozvoja bývania - príspevky na výstavbu nájomných bytových domov podľa stanovených kritérií
- Environmentálny fond – príspevky na projekty v oblasti životného prostredia

Isté možnosti pre financovanie menších projektov v oblasti kultúry a športu vyplývajú z výziev vypisovaných Trnavským samosprávnym krajom.

Súkromné zdroje

Súkromné prostriedky predstavujú najjednoduchšiu formou investovania, nakoľko ich použitie závisí výlučne od rozhodnutia ich vlastníka. Pri investovaní súkromných zdrojov investor hľadá primárne ziskovú návratnosť, ich význam pre regionálny rozvoj spočíva v tom, že obvykle prinášajú nové pracovné miesta, skvalitňujú služby pre návštevníkov obce i pre miestnych obyvateľov.

Vzhľadom k obmedzenej investičnej sile ekonomických subjektov pôsobiacich v obci bude potrebné zamerať pozornosť aj na externé subjekty a aktívne vyhľadávať potenciálnych investorov.

Pokiaľ ide o projekty a aktivity obsiahnuté v tomto dokumente, časť z nich počíta s príspevkami zo súkromných zdrojov, prípadne sa budú realizovať v spolupráci s verejným sektorom.

Fondy Európskej únie

Po vstupe SR do Európskej Únie sa obciam a ďalším subjektom otvorili možnosti získania dodatočných finančných prostriedkov z fondov EÚ. Európska regionálna politika si kladie za cieľ vyrovnávanie rozdielov medzi regiónmi v zmysle finančnej solidarity. Je založená na štyroch štrukturálnych fondoch:

- Európsky fond regionálneho rozvoja (ERDF) – financuje infraštruktúru, investície do tvorby pracovných príležitostí, miestne rozvojové projekty a pomoc malým firmám
- Európsky sociálny fond (ESF) – podporuje návrat nezamestnaných a znevýhodnených skupín do pracovného života, financovaním odbornej prípravy a systému podpory ich zamestnávania
- Európsky poľnohospodársky a garančný fond (EAGGF) – finančne podporuje rozvoj vidieka a pomoc farmárom najmä v zaostávajúcich regiónoch
- Finančný nástroj na riadenie rybolovu (FIFG) – pre naše územie nie je relevantný

V programovom období 2014 – 2020 bude pomoc z fondov EÚ čerpaná prostredníctvom operačných programov:

- OP Efektívna verejná správa
- OP Integrovaná infraštruktúra
- Integrovaný regionálny operačný program
- OP Kvalita životného prostredia
- OP Ľudské zdroje
- Program rozvoja vidieka
- OP Výskum a inovácie
- OP Rybné hospodárstvo
- OP Technická pomoc

Obce sa budú môcť uchádzať o finančné prostriedky predovšetkým z Integrovaného regionálneho operačného programu, prostredníctvom Programu rozvoja vidieka.

Na podporu projektov cezhraničnej spolupráce obcí a ďalších subjektov je možné využiť programy cezhraničnej spolupráce a programy medziregionálnej spolupráce EÚ (Interreg a i.).

Pri definovaní opatrení, aktivít a projektov v tomto programovom dokumente boli zvažované aj možnosti získania finančných prostriedkov z fondov EÚ.

6.2 Finančný plán

Súčasťou indikatívneho finančného plánu je:

- indikatívny rozpočet na roky 2015 – 2020 – pre jednotlivé priority
- finančný rámec plánovaných projektov a aktivít – pre jednotlivé priority

Schválený indikatívny rozpočet sa zapracuje do programového rozpočtu obce a ďalších záväzných dokumentov, vrátane akčných plánov.

Indikatívny rozpočet - sumarizácia v tis. Eur

| | 2015* | 2016* | 2017* | 2018* | 2019* | 2020* |
|--|-------|-------|-------|-------|-------|-------|
| Prioritná oblasť A - Podpora cestovného ruchu a identity obce | | | | | | |
| Prioritná oblasť B - Investície do základnej infraštruktúry a životné prostredie | | | | | | |
| Prioritná oblasť C - Kultúra, spoločenský život a služby pre obyvateľov | | | | | | |

* Poznámka: rozpočet sa doplní v príslušnom rozpočtovom roku

Finančný rámec pre realizáciu PHSR pre potreby súhrnného prehľadu plánovaných projektov a aktivít – Prioritná oblasť A – Podpora cestovného ruchu a identity obce (v tis. Eur)

| Označ. opatr. | Označ. projektu, aktivity | Náklady spolu | Verejné zdroje celkom | Národné zdroje celkom | Zdroje EÚ celkom | Súkrom. zdroje | Úver. zdroje | EIB | Iné zdroje |
|---------------|---------------------------|---------------|-----------------------|-----------------------|------------------|----------------|--------------|-----|------------|
| | | a=b+e+f+g+h | b=c+d | c | d | e | f | g | h |
| A.1 | A.1.1 | | | | | | | | |
| A.1 | A.1.2 | | | | | | | | |
| A.2 | A.2.1 | | | | | | | | |
| A.2 | A.2.2 | | | | | | | | |
| A.3 | A.3.1 | | | | | | | | |
| A.3 | A.3.2 | | | | | | | | |
| A.4 | A.4.1 | 80 | 80 | 80 | | | | | |
| A.4 | A.4.2 | 500 | 500 | 150 | 350 | | | | |
| A.4 | A.4.3 | | | | | | | | |
| A.4 | A.4.4 | | | | | | | | |
| A.4 | A.4.5 | | | | | | | | |
| A.5 | A.5.1 | 300 | 300 | 90 | 210 | | | | |
| A.5 | A.5.2 | | | | | | | | |

| | |
|-----|-------|
| A.5 | A.5.3 |
| A.6 | A.6.1 |
| A.6 | A.6.2 |
| A.6 | A.6.3 |
| A.6 | A.6.4 |

Finančný rámec pre realizáciu PHSR pre potreby súhrnného prehľadu plánovaných projektov a aktivít – Prioritná oblasť B – Investície do základnej infraštruktúry a životné prostredie (v tis. Eur)

| Označ. opatrenia | Označ. projektu, aktivity | Náklady spolu | Verejné zdroje celkom | Národné zdroje celkom | Zdroje EÚ celkom | Súkrom. zdroje | Úver. zdroje | EIB | Iné zdroje |
|------------------|---------------------------|--------------------|-----------------------|-----------------------|------------------|----------------|--------------|----------|------------|
| | | a=b+e+f+g+h | b=c+d | c | d | e | f | g | h |
| B.1 | B.1.1 | | | | | | | | |
| B.1 | B.1.2 | | | | | | | | |
| B.1 | B.1.3 | | | | | | | | |
| B.2 | B.2.1 | 300 | 300 | 300 | | | | | |
| B.2 | B.2.2 | | | | | | | | |
| B.2 | B.2.3 | | | | | | | | |
| B.2 | B.2.4 | 200 | 200 | 60 | 140 | | | | |
| B.3 | B.3.1 | | | | | | | | |
| B.3 | B.3.2 | | | | | | | | |
| B.3 | B.3.3 | | | | | | | | |
| B.4 | B.4.1 | | | | | | | | |
| B.4 | B.4.2 | 46 | 46 | 46 | | | | | |
| B.4 | B.4.3 | | | | | | | | |
| B.4 | B.4.4 | | | | | | | | |
| B.4 | B.4.5 | | | | | | | | |

**Finančný rámec pre realizáciu PHSR pre potreby súhrnného prehľadu
plánovaných projektov a aktivít – Prioritná oblasť C – Kultúra, spoločenský život a
služby pre obyvateľov (v tis. Eur)**

| Označ. opatrenia | Označ. projektu, aktivity | Náklady spolu | Verejné zdroje celkom | Národné zdroje celkom | Zdroje EÚ celkom | Súkrom. zdroje | Úver. zdroje | EIB | Iné zdroje |
|------------------|---------------------------|--------------------|-----------------------|-----------------------|------------------|----------------|--------------|----------|------------|
| | | a=b+e+f+g+h | b=c+d | c | d | e | f | g | h |
| C.1 | C.1.1 | | | | | | | | |
| C.1 | C.1.2 | | | | | | | | |
| C.1 | C.1.3 | | | | | | | | |
| C.1 | C.1.4 | | | | | | | | |
| C.2 | C.2.1 | | | | | | | | |
| C.2 | C.2.2 | | | | | | | | |
| C.3 | C.3.1 | | | | | | | | |
| C.3 | C.3.2 | | | | | | | | |
| C.4 | C.4.1 | | | | | | | | |
| C.4 | C.4.2 | | | | | | | | |
| C.4 | C.4.3 | | | | | | | | |

Rozpočet jednotlivých projektov / aktivít nie je možné v súčasnosti presne stanoviť, len pri niektorých projektoch sú k dispozícii kvalifikované rozpočty a cenové odhady. Rozpočtované náklady sa preto doplnia / upresnia vo fáze projektovej prípravy.

Z hľadiska finančného zabezpečenia existuje riziko, že obmedzené finančné zdroje nebudú postačovať na realizáciu všetkých navrhovaných projektov a aktivít. Je preto potrebné definovať priority. Na základe hodnotenia poslancov obecného zastupiteľstva bola jednotlivým projektom / aktivitám priradená vysoká priorita (4-5 bodov) / stredná priorita (3-3,9 bodov) / nízka priorita (menej ako 3 body).

Hodnotiacia tabuľka pre výber projektov

| Projekt / aktivita | Hodnotiace kritérium / hodnotenie (S = splňa / N = nespĺňa) | Body | Priorita |
|--|--|------|----------|
| A.1.1 Kongresový hotel | Významné pre rozvoj kongresového cest. ruchu (S) | 1,5 | nízka |
| A.1.2 Podpora ubytovania na súkromí | Významné pre rozvoj cest. ruchu (S) | 2,8 | nízka |
| A.2.1 Obnova hradiska na Molpíri | Nevyhnutné pre rozvoj cest. ruchu (S) | 4,3 | vysoká |
| A.2.2 Obnova nehnuteľných kultúrno-historických pamiatok | Nevyhnutné pre rozvoj cest. ruchu (S) | 4,3 | vysoká |
| A.3.1 Vybudovanie Malokarpatskej cyklotrasy | Nevyhnutné pre rozvoj cest. ruchu (S) | 4,5 | vysoká |

| Projekt / aktivita | Hodnotiace kritérium / hodnotenie (S = spĺňa / N = nesplňa) | Body | Priorita |
|---|---|-------------|-----------------|
| A.3.2 Vybudovanie / vyznačenie miestnych cyklotrás | Nevyhnutné pre rozvoj cest. ruchu (S) | 4,5 | vysoká |
| A.4.1 Revitalizácia centrálnych priestorov obce – 1. časť | Nevyhnutné z hľadiska podpory identity obce (S) | 4,8 | vysoká |
| A.4.2 Revitalizácia centrálnych priestorov obce – 2. časť | Nevyhnutné z hľadiska podpory identity obce (S) | 4,8 | vysoká |
| A.4.3 Vytvorenie lokálneho centra v časti Neštich | Nevyhnutné z hľadiska podpory identity obce (S) | 4,2 | vysoká |
| A.4.4 Revitalizácia a výsadba verejnej zelene v obci | Nevyhnutné z hľadiska kvality životného prostredia (S) | 4,3 | vysoká |
| A.4.5 Úprava okolia železničnej stanice | Významné z hľadiska podpory identity obce (S) | 2,8 | nízka |
| A.5.1 Rekonštrukcia a nové využitie pre objekt sýpk | Dôležité pre rozvoj cest. ruchu (S) | 3 | stredná |
| A.5.2 Zriadenie verejného trhoviska | Dôležité z hľadiska komplexnosti zabezpečenia služieb (S) | 3,3 | stredná |
| A.5.3 Polyfunkčné priestory pre prezentáciu miestnych výrobcov | Významné pre rozvoj cest. ruchu (S) | 2,5 | nízka |
| A.6.1 Kurzy tradičných remesiel | Významné pre rozvoj cest. ruchu (S) | 2,8 | nízka |
| A.6.2 Podpora parašutizmu a príbuzných športov | Významné pre rozvoj cest. ruchu (S) | 2,5 | nízka |
| A.6.3 Podpora agroturistiky | Dôležité pre rozvoj cest. ruchu (S) | 3,2 | stredná |
| A.6.4 Nasvietenie pamiatok, vrátane zámku | Nevyhnutné pre rozvoj cest. ruchu (S) | 5 | vysoká |
| B.1.1 Rekonštrukcia miestnych komunikácií | Nevyhnutné pre dopravnú obslužnosť (S) | 4,3 | vysoká |
| B.1.2 Riešenie odstavných plôch a záchytných parkovísk | Nevyhnutné pre dopravnú obslužnosť (S) | 4 | vysoká |
| B.1.3 Výstavba a rekonštrukcia chodníkov | Nevyhnutné z hľadiska bezpečnosti (S) | 4 | vysoká |
| B.2.1 Zriadenie zberného dvora na separovaný odpad | Nevyhnutné z hľadiska udržateľného rozvoja (S) | 5 | vysoká |
| B.2.2 Dobudovanie systému na odvedenie dažďovej vody a protipovodňovú ochranu | Nevyhnutné z hľadiska ochrany pred zrážkovými vodami (S) | 4 | vysoká |
| B.2.3 Dobudovanie kanalizácie | Nevyhnutné pre kvalitu bývania a životného prostredia (S) | 4,8 | vysoká |
| B.2.4 Modernizácia verejného osvetlenia | Nevyhnutné z hľadiska úspory energie (S) | 4 | vysoká |
| B.3.1 Výstavba nájomných bytov | Významné pre udržanie životaschopnosti obce (S) | 2 | nízka |
| B.3.2 Výstavba miestnych komunikácií v nových stavebných lokalitách | Nevyhnutné pre kvalitu bývania (S) | 4,2 | vysoká |

| Projekt / aktivita | Hodnotiace kritérium / hodnotenie (S = spĺňa / N = nespĺňa) | Body | Priorita |
|---|---|-------------|-----------------|
| B.3.3 Výstavba inžinierskych sietí v nových stavebných lokalitách | Nevyhnutné pre kvalitu bývania (S) | 4,2 | vysoká |
| B.4.1 Rekonštrukcia zdravotného strediska | Nevyhnutné z hľadiska komplexnosti zabezpečenia služieb (S) | 4 | vysoká |
| B.4.2 Rozšírenie a obnova materskej školy | Nevyhnutné z hľadiska komplexnosti zabezpečenia služieb (S) | 4 | vysoká |
| B.4.3 Rekonštrukcia domu smútku | Nevyhnutné z hľadiska komplexnosti zabezpečenia služieb (S) | 4 | vysoká |
| B.4.4 Rozšírenie cintorínov v Smoleniciach a v časti Neštich | Dôležité z hľadiska komplexnosti zabezpečenia služieb (S) | 3,3 | stredná |
| B.4.5 Vysporiadanie pozemkov a úprava areálu školy | Nevyhnutné z hľadiska komplexnosti zabezpečenia služieb (S) | 5 | vysoká |
| C.1.1 Udržiavanie vyváženého spektra podujatí a aktivít kultúrneho a spoločenského života | Nevyhnutné pre kultúrno-spoločenský život (S) | 4,2 | vysoká |
| C.1.2 Zavedenie nových kultúrnych a spoločenských podujatí | Nevyhnutné pre kultúrno-spoločenský život (S) | 4,2 | vysoká |
| C.1.3 Ponuka doplnkového vzdelávania pre občanov | Dôležité z hľadiska komplexnosti zabezpečenia služieb (S) | 3,2 | stredná |
| C.1.4 Podpora, organizovanie výstav a prezentácií miestnych umelcov | Dôležité pre kultúrno-spoločenský život (S) | 3,7 | stredná |
| C.2.1 Zariadenie sociálnych služieb pre seniorov | Dôležité z hľadiska komplexnosti zabezpečenia služieb (S) | 3,2 | stredná |
| C.2.2 Poskytovanie sociálnych služieb pre znevýhodnených občanov | Nevyhnutné z hľadiska komplexnosti zabezpečenia služieb (S) | 4,5 | vysoká |
| C.3.1 Vybudovanie nového ihriska pre deti a mládež | Nevyhnutné z hľadiska komplexnosti zabezpečenia služieb (S) | 4,3 | vysoká |
| C.3.2 Zriadenie komunitného centra / priestorov pre spoločenské organizácie | Dôležité pre kultúrno-spoločenský život (S) | 3,7 | stredná |
| C.4.1 Doplnenie orientačných a informačných tabúľ | Nevyhnutné z hľadiska priestorovej orientácie (S) | 4,2 | vysoká |
| C.4.2 Inštalovanie kamerového systému | Významné z hľadiska bezpečnosti (S) | 2,7 | nízka |
| C.4.3 Vydávanie pravidelného tlačeného a elektronického informačného časopisu | Nevyhnutné z hľadiska informovania obyvateľstva (S) | 4 | vysoká |

7. Záver

Program hospodárskeho a sociálneho rozvoja obce Smolenice je strednodobý rozvojový dokument, s plánovacím horizontom do roku 2020, pričom stratégia rozvoja sa viaže k roku 2025. Dokument vyjadruje víziu a stratégiu rozvoja obce, ďalej podrobnejšie stanovuje priority, opatrenia a aktivity rozvoja obce. Je výsledkom spolupráce najvýznamnejších aktérov obce s externými expertmi.

Dokument tvorí 5 hlavných častí – analytická časť, strategická časť, programová časť, realizačná časť a finančná časť.

Dokument nepodlieha posudzovaniu vplyvov na životné prostredie podľa zákona č. 24/2006 Z.z. v znení neskorších predpisov, nakoľko nevytvára rámec pre projekty alebo činnosti podľa prílohy č. 8 uvedeného zákona a ani nevplýva na územia NATURA 2000.

Program hospodárskeho a sociálneho rozvoja obce Smolenice po jeho prerokovaní schvaľuje obecné zastupiteľstvo, rovnako ako jeho aktualizácie.

Vypracovaním a schválením výsledného dokumentu proces strategického plánovania nekončí. Definovanie konkrétnych aktivít a projektov v podobe iniciačného akčného plánu je len prvým krokom, prostredníctvom ktorého možno posunúť stratégiu bližšie k realizácii.

Údaje o schválení PHSR

| | |
|--------------|--|
| Dokument | Názov: Program hospodárskeho a sociálneho rozvoja obce Smolenice Štruktúra: v súlade s príslušnou legislatívou a Metodikou na vypracovanie PHSR |
| Spracovanie | Forma spracovania: s pomocou externých expertov Obdobie spracovania: 06/2015 – 09/2015 Riadiaci tím, pracovné skupiny – p. príloha Externá odborná spolupráca: Ekoplán, s.r.o. Náklady na spracovanie – vlastné zdroje |
| Prerokovanie | Prerokovanie v orgánoch samosprávy (OZ) |
| Schválenie | dňa 15. 10. 2015 uznesením OZ č. VII/4 |

8. Prílohy

8.1 Zoznam členov pracovnej skupiny

Jaroslav Coplák – garant

Anton Chrvála – koordinátor

Radoslav Horník – člen

8.2 Zoznam informačných zdrojov a východiskových dokumentov

Vstupné informácie pre spracovanie analýz

Klaster Smolenice www.klaster.smolenice.com

Oficiálna internetová stránka obce Smolenice www.smolenice.com

Prognostické údaje podporujúce vypracovanie Programu hospodárskeho a sociálneho rozvoja samosprávneho kraja a obce. MVRR, 2003.

Sčítanie obyvateľov, domov a bytov 2001. Štatistický úrad SR, 2002.

Sčítanie obyvateľov, domov a bytov 2011. Štatistický úrad SR, 2013.

Smolenice – informačný materiál o obci. J. Blažo, 2003.

Smolenice – vlastivedná monografia obce, 2011

Územný plán obce Smolenice – návrh, 2015.

Vlastivedný Slovník obcí na Slovensku - III. diel. Bratislava : Veda, 1977.

Metodické podklady

Coplák, J. Miestne strategické plánovanie a jeho väzby s územným plánovaním. Habilitačná práca. - Bratislava : FA STU, 2013.

Metodika na vypracovanie programu hospodárskeho a sociálneho rozvoja obce/obcí/VÚC. Verzia 2.0. Bratislava : MDVRR, 2015.

McSweeney, E. Obecné strategické plánovanie, miestny ekonomický rozvoj a facilitovanie procesu. Kanadský urbanistický inštitút, 2001.

Miestna Agenda 21 na Slovensku. Metodická príručka. Bratislava : REC, 2003.

Príručka pre mikroregióny a obce na prípravu Programu hospodárskeho a sociálneho rozvoja. Enterplan, 2002.

Smetanka, M. – Pašmik, I. Príručka pre miestne samosprávy. Program hospodárskeho a sociálneho rozvoja obcí.

Zamkovský, J. Program hospodárskeho a sociálneho rozvoja – význam, štruktúra a základné metodické tézy. Banská Bystrica : CEPA, 2004.

Zoznam analyzovaných koncepčných dokumentov

| Názov dokumentu | Platnosť dokumentu | Úroveň dokumentu | Zdroj |
|--|--------------------|------------------|--------------------|
| Národná stratégia regionálneho rozvoja SR (NSRR) | 2030 | národná | www.mindop.sk |
| PHSR Trnavského samosprávneho kraja | 2014 | regionálna | www.trnava-vuc.sk |
| Regionálna inovačná stratégia Trnavského samosprávneho kraja | | regionálna | www.trnava-vuc.sk |
| Územný plán obce Smolenice | | miestna | www.smolenice.com |
| Územný plán VÚC Trnavského kraja | | regionálna | www.trnava-vuc.sk |
| Koncepcia územného rozvoja Slovenska | | národná | www.telecom.gov.sk |

8.3 Zoznam použitých skratiek

EAGGF – Európsky poľnohospodársky a garančný fond

ERDF – Európsky fond regionálneho rozvoja

ESF – Európsky sociálny fond

MAS – miestna akčná skupina

MDVRR – Ministerstvo dopravy, výstavby a regionálneho rozvoja

OP – operačný program

PHSR – program hospodárskeho a sociálneho rozvoja obce

RRA – regionálna rozvojová agentúra

ŠFRB – Štátny fond rozvoja bývania

TTSK – Trnavský samosprávny kraj

ÚPN – Územný plán

ÚPSVaR – Úrad práce, sociálnych vecí a rodiny

Poznámka: Akčný plán na obdobie x+2 je v kapitole 5.5