











**LEGENDA**













**HRANICE**

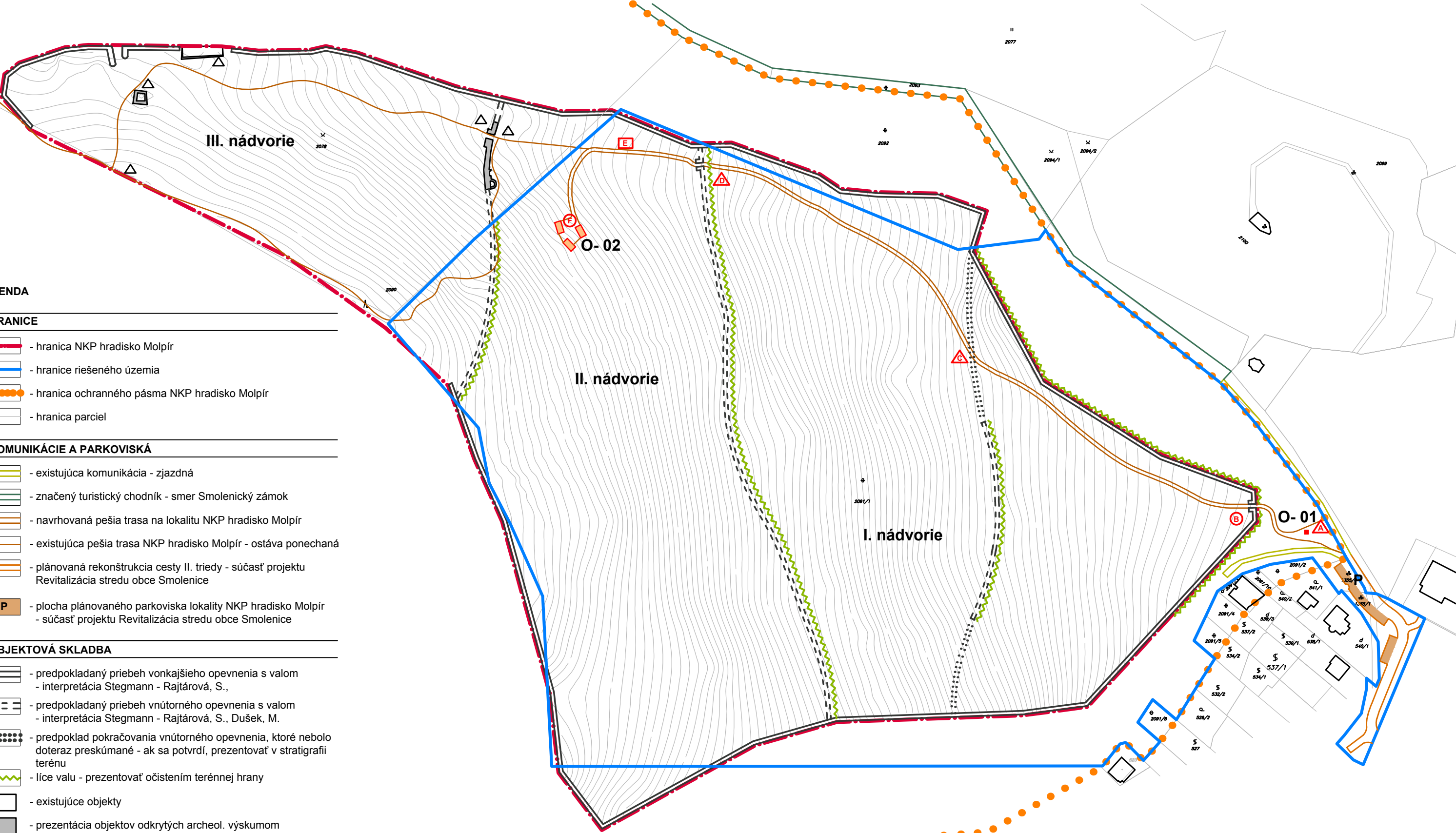
-  - hranica NKP hradisko Molpír
-  - hranice riešeného územia
-  - hranica ochranného pásma NKP hradisko Molpír
-  - hranica parciel

**KOMUNIKÁCIE A PARKOVISKÁ**

-  - existujúca komunikácia - zjazdná
-  - značený turistický chodník - smer Smolenický zámok
-  - navrhovaná pešia trasa na lokalitu NKP hradisko Molpír
-  - existujúca pešia trasa NKP hradisko Molpír - ostáva ponechaná
-  - plánovaná rekonštrukcia cesty II. triedy - súčasť projektu Revitalizácia stredú obce Smolenice
-  **P** - plocha plánovaného parkoviska lokality NKP hradisko Molpír - súčasť projektu Revitalizácia stredú obce Smolenice

**OBJEKTOVÁ SKLADBA**

-  - predpokladaný priebeh vonkajšieho opevnenia s valom - interpretácia Stegmann - Rajtárová, S.,
-  - predpokladaný priebeh vnútorného opevnenia s valom - interpretácia Stegmann - Rajtárová, S., Dušek, M.
-  - predpoklad pokračovania vnútorného opevnenia, ktoré nebolo doteraz preskúmané - ak sa potvrdí, prezentovať v stratigrafii terénu
-  - líce valu - prezentovať očistením terénnej hrany
-  - existujúce objekty
-  - prezentácia objektov odkrytých archeol. výskumom v 70 - tých rokoch (Dušek, M.)
-  - navrhované objekty pôvodných obydlií murované, drevené - poloha a veľkosť je determinovaná hypotetickou rekonštrukciou (Stegmann - Rajtárová, S.)
-  - betónový model hradiska - navrhovaný akcent pri vstupe
-  - existujúca informačná tabuľa - ponecháva sa
-  - horizontálna informačná tabuľa s prístreškom a posedením
-  - vertikálna informačná tabuľa
-  - vertikálna informačná tabuľa s posedením
- O- 01** - betónový model hradiska
- O- 02** - objekty dobového obydliá realizované formou experimentálnej archeológie



Pozn.: Štúdia nenahrádza projekt realizácie obnovy pamiatky, navrhuje koncepciu, od ktorej by sa mal odvíjať ďalší stupeň PD.

<b>AUTORI</b> DOC. ING. ARCH. JANA GREGOROVÁ, PH.D. ING. ARCH. VIKTÓRIA KYJOVSKÁ, PH.D.		<b>VYPRACOVAL</b> ING. ARCH. VIKTÓRIA KYJOVSKÁ, PH.D.		<b>FORMÁT</b> 2xA4
<b>INVESTOR:</b> OZ Naše Smolenice, Kukučínova 5, 919 04 Smolenice		<b>DÁTUM</b> 03/2014		<b>STUPEŇ PD</b> AS
<b>STAVBA:</b> NKP HRADISKO MOLPÍR NÁVRH REVITALIZÁCIE ARCHEOLOGICKEJ LOKALITY		<b>PARCELNÉ ČÍSLO</b> 2091/1 2090 1355/4 510/1		<b>VÝKRES Č.</b> 05
<b>OBSAH VÝKRESU:</b> NÁVRH I. ETAPA		<b>MIERKA</b> 1:2000		