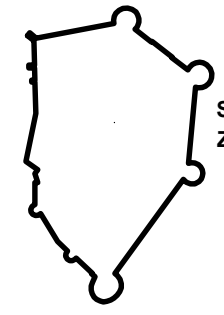


Rúbanice



SMOLENICKÝ ZÁMOK

KALVÁRIA

ARCHEOLOGICKÁ LOKALITA MOLPÍR







KOSTOL NARODENIA PANNY MÁRIE

SMOLENICE - CENTRUM

MÚZEUM

OBEČNÝ ÚRAD

LEGENDA

-  - hranica NKP hradisko Molpír
-  - hranice riešeného územia
-  - hranica ochranného pásma NKP hradisko Molpír
-  - hranica parciel
-  - náučný chodník NKP hradisko Molpír
-  - informačná tabuľa

AUTORI DOC. ING. ARCH. JANA GREGOROVÁ, Ph.D. ING. ARCH. VIKTÓRIA KYJOVSKÁ, Ph.D.		VYPRACOVAL ING. ARCH. VIKTÓRIA KYJOVSKÁ, Ph.D.	FORMÁT 2xA4
INVESTOR: OZ Naše Smolenice		DÁTUM 03/2014	STUPEŇ PD AS
STAVBA:	NKP HRADISKO MOLPÍR NÁVRH REVITALIZÁCIE ARCHEOLOGICKEJ LOKALITY		PARCELNÉ ČÍSLO 510/1 2091/1 2090 1355/4
OBSAH VÝKRESU: NÁVRH ROZMIESTNENIA INFORMAČNÝCH TABÚĽ			VÝKRES Č. 09
		MIERKA 1:3300	