

- - horizontálna informačná tabuľa s prístreškom a posedením
- △ - vertikálna informačná tabuľa
- - vertikálna informačná tabuľa s posedením
- O-01** - obranný múr z nasuchokladých kameňov v šírke cca 2m - opevnenie sa bude murovať iba v prípade, že sa dokáže archeologickým výskumom, inak bude prezentované iba v stratigrafii terénu, očistením líca valu
- O-02** - objekt vstupnej brány do II. nádvorja - súčasť prezentácie obranného múra - rozmery 4 x 2 m
- O-03** - peší chodník 1.5 - 2 m široký - kamenná (štetová) dlažba kladená do zeme
- O-04** - objekt dobového obydlija s predajom suvenírov - realizovaný formou experiment. archeológie - rozmery 3 x 6 m
- O-05** - objekt dobového obydlija s ukážkou tradičného života obyvateľov hradiska - realizovaný formou experimentálnej archeológie - rozmery 3 x 6 m
- O-06** - objekt dobového obydlija s ukážkou tradičného života obyvateľov hradiska - realizovaný formou experimentálnej archeológie - rozmery 3 x 6 m

E - HORIZONTÁLNA INFORMAČNÁ TABUĽA S PRÍSTREŠKOM A POSEDENÍM

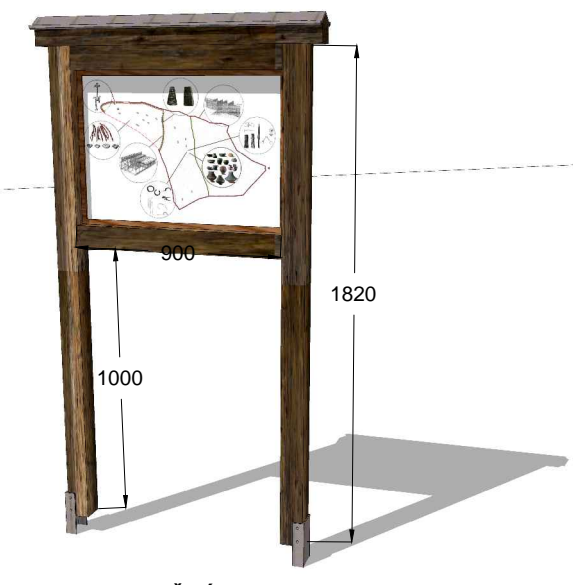
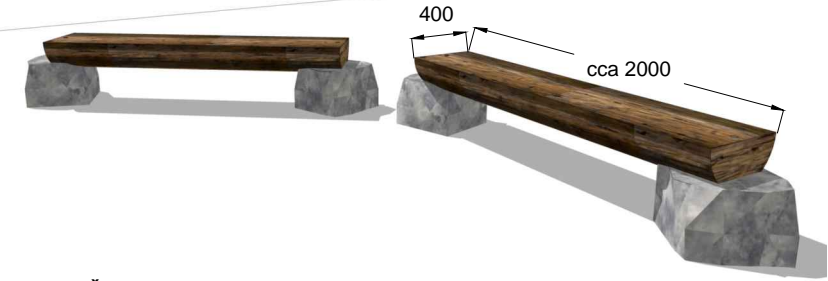
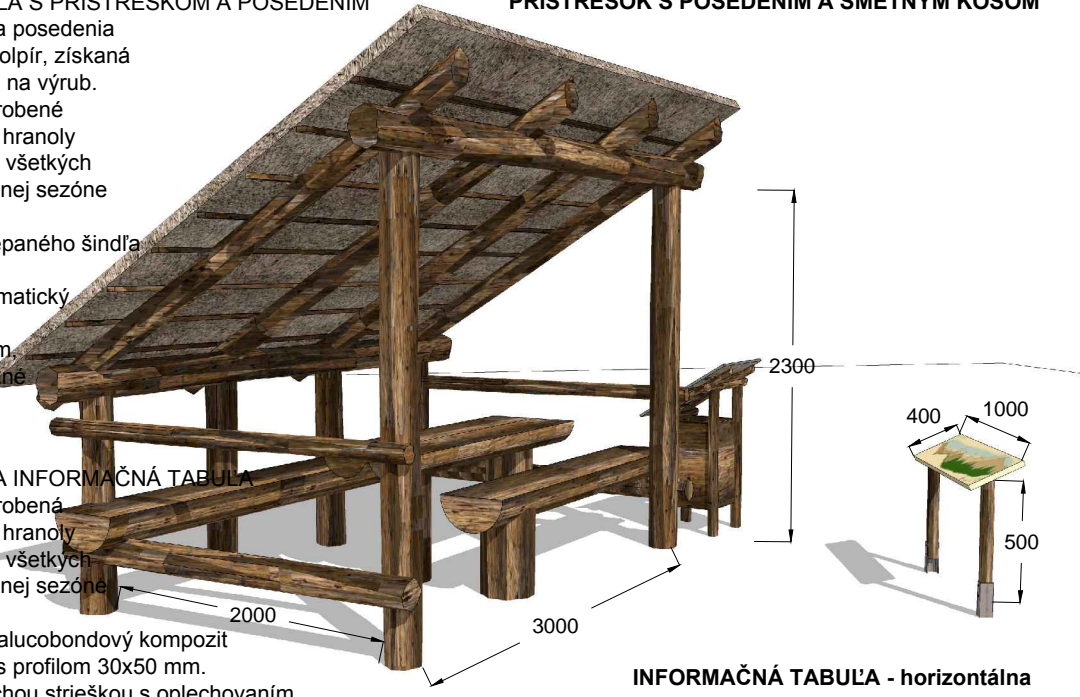
Na výrobu prístreškov, smetných košov a posedenia bude využitá gulatina priamo z lokality Mojpír, získaná odstránením náletovej zelene navrhutej na výrub. Konštrukcie informačných tabúľ budú vyrobené zo smrekového dreva, opracovaného na hranoly požadovanej veľkosti. Povrchová úprava všetkých drevených konštrukcií je prírodná, po jednej sezóne sa odporúča náter ľanovým olejom. Strecha prístreška slamená alebo zo štiepaného šindľa - upresní sa v ďalšom stupni PD. Informačná tabuľa - horizontálny panoramatický panel s rozmermi 1000x400 mm - tlač na alucobondový kompozit hr. 3 mm, so zahnutými okrajmi, ktoré sú skrutkované na drevenom ráme s profilom 80x50 mm

D - SAMOSTATNE STOJACA VERTIKÁLNA INFORMAČNÁ TABUĽA

Konštrukcia informačných tabúľ bude vyrobená zo smrekového dreva, opracovaného na hranoly požadovanej veľkosti. Povrchová úprava všetkých drevených konštrukcií je prírodná, po jednej sezóne sa odporúča náter ľanovým olejom. Informačný panel 840x600 mm - tlač na alucobondový kompozit hr. 3 mm, upevnený na drevenom ráme s profilom 30x50 mm. Informačná tabuľa je ukončená jednoduchou strieškou s oplechovaním. Nosné hranoly sú kotvené do zeme oceľovými "u" profilmi.

F - VERTIKÁLNA INFORMAČNÁ TABUĽA S POSEDENÍM

Na výrobu posedenia bude využitá gulatina priamo z lokality Mojpír, získaná odstránením náletovej zelene navrhutej na výrub. Konštrukcia informačných tabúľ bude vyrobená zo smrekového dreva, opracovaného na hranoly požadovanej veľkosti. Povrchová úprava všetkých drevených konštrukcií je prírodná, po jednej sezóne sa odporúča náter ľanovým olejom. Informačný panel 840x600 mm - tlač na alucobondový kompozit hr. 3 mm, upevnený na drevenom ráme s profilom 30x50 mm. Informačná tabuľa je ukončená jednoduchou strieškou s oplechovaním. Nosné hranoly sú kotvené do zeme oceľovými "u" profilmi. Lavička z polohranenej fošne š. 400 mm, kotvená do kamenných podstavcov. Podstavce - lomový kameň - využiť nepotrebný kamenný materiál, ktorý sa získa po archeologickom výskume na lokalite Mojpír.



Pozn.: Štúdia nenahrádza projekt realizácie obnovy pamiatky, navrhuje koncepciu, od ktorej by sa mal odvíjať ďalší stupeň PD. Výkres tvorí podklad pre odhadovaný rozpočet realizácie prvkov náučnej trasy Mojpír. Návrh informačných prvkov a mobiliáru nie je definitívny, upresní sa v ďalšom stupni PD.

AUTORI DOC. ING. ARCH. JANA GREGOROVÁ, PhD. ING. ARCH. VIKTÓRIA KYJOVSKÁ, PhD.		VYPRACOVAL ING. ARCH. VIKTÓRIA KYJOVSKÁ, PhD.		FORMÁT 2x44
INVESTOR: OZ Naše Smolenice		STAVBA: NKP HRADISKO MOJPÍR NÁVRH REVITALIZÁCIE ARCHEOLOGICKEJ LOKALITY		DÁTUM 03/2014
OBSAH VÝKRESU: NÁVRH A VIZUALIZÁCIA PRVKOV NÁUČNEJ TRASY MOJPÍR		PARCELNÉ ČÍSLO 510/1 2091/1 2090 1355/4		STUPEŇ PD AS
		VÝKRES Č. 11		MIERKA